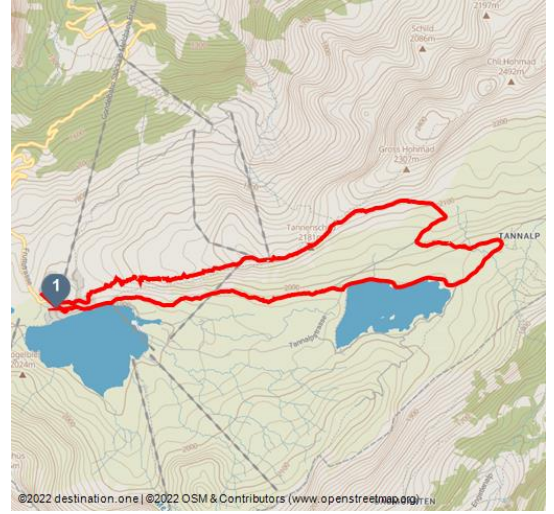











Bonistock Rundtour



Bonistock Rundtour - © Obwalden Tourismus, Obwalden Tourismus



Tourdaten:

 medium Schwierigkeit	 9,6 km Distanz	 2 h 50 min Dauer	 396 m Höhenmeter (aufsteigend)
 396 m Höhenmeter (absteigend)	 2182 m Höchster Punkt	 1894 m Niedrigster Punkt	

Empfohlene Jahreszeiten:

JAN	FEB	MRZ	APR	MAI	JUN
JUL	AUG	SEP	OKT	NOV	DEZ

Die Bonistock-Rundtour auf Melchsee-Frutt bietet spektakuläre Ausblicke auf beeindruckende Felslandschaften und Bergseen sowie eine einmalige Alpenflora.

Die Route startet bei der «alten Bergstation» auf Melchsee-Frutt. Der Weg führt entlang der Strasse hoch zum Frutt Mountain Resort und wechselt hinter dem Gebäude auf den Wanderweg Richtung Bonistock. Unterwegs lässt sich eine vielfältige Alpenflora entdecken. Die beeindruckende Karst-Landschaft mit ihren skurrilen Gesteinsbildungen ist ebenfalls sehenswert. Der Aufstieg zum Bonistock wird mit einem phantastischen Rundblick über die Zentralschweiz bis hin zur Grenze nach Deutschland und die imposanten Bergspitzen der Berneralpen belohnt. Ab hier geht es horizontal weiter bis zum Übergang Chringen und ab da talwärts Richtung Tannalp.

OBWALDEN

der Geheimtipp

Bewertungen:

- ★★★★☆ Panorama
- ★★★☆☆ Kondition

Adresse:

6068 Melchsee-Frutt

Autor:

Obwalden Tourismus

Organisation:

Obwalden Tourismus
<https://www.obwalden-tourismus.ch/de/>

Auf dem Rückweg lädt die Grillstelle Fachshubel beim Tannensee zu einer Pause ein. Anschliessend führt der Weg zurück der Strasse entlang bis zum Tannendamm und von hier aus auf dem Wanderweg weiter via Panoramalift zurück zum Dorf.



QR-Code scannen und diese Seite offline speichern, mit Freunden teilen und mehr.

https://s.et4.de/VDb_d

Merkmale:

Informationen

Rundweg

Startpunkt:

Melchsee-Frutt: old upper terminus

Zielpunkt:

Melchsee-Frutt: old upper terminus

Tipp des Autors:

Wenn Sie die Wanderung verkürzen möchten, können Sie ab Tannalp mit dem Frutt-Zug zurückfahren.

Anfahrt:

Von Luzern auf der A8 bis Sarnen die Ausfahrt Sarnen Nord Richtung Kerns/Melchsee-Frutt benützen

Öffentliche Verkehrsmittel:

Mit dem Zug bis Sarnen und mit dem Postauto bis Stöckalp, anschliessend mit der Gondelbahn bis Melchsee-Frutt

