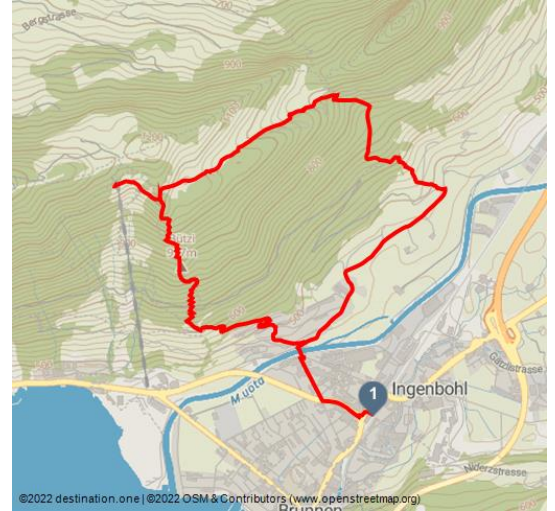











Bützi - Stockflue



Stockflue - © Xaver Büeler, Schwyz Tourismus



Tourdaten:

 schwer Schwierigkeit	 8,5 km Distanz	 3 h 50 min Dauer	 700 m Höhenmeter (aufsteigend)
 700 m Höhenmeter (absteigend)	 1137 m Höchster Punkt	 437 m Niedrigster Punkt	

Empfohlene Jahreszeiten:

JAN	FEB	MRZ	APR	MAI	JUN
JUL	AUG	SEP	OKT	NOV	DEZ

Eine kurze, aber landschaftlich ungemein reizvolle Alpinwanderung (T5) auf den markanten Felsturm hoch oberhalb Brunnen. Sowohl die südländisch anmutende Vegetation als auch die abwechslungsreiche Wanderung mit einfachen Kletterstellen begeistern Jung und Alt.

Im Volksmund wird der markante Felsturm im Bergwald aufgrund seiner Form der «Daumen» genannt. In der Landeskarte aber heisst er Stockflue und ist das Ziel einer beliebten kurzen Alpinwanderung über dem Vierwaldstättersee. Schöne Abschnitte im lichten Föhrenwald wechseln ab mit knackigen Felspassagen, die teilweise mit Fixseilen und Metallritten versehen sind. Ungeübte und Kinder können hier mit einem Seil gesichert werden. Ein letzter, steiler Aufschwung führt entlang von Leitern und Drahtseilen zum Gipfel der Stockflue mit ihrem phänomenalen Tiefblick

schwyz.
tourismus.

Bewertungen:

- ★★★★★ Panorama
- ★★☆☆☆ Kondition

Adresse:

6440 Ingenbohl

Autor:

Xaver Büeler

Organisation:

Schwyz Tourismus
<http://www.schwyz-tourismus.ch/>

über den Urnersee. Wer nicht die nahe gelegene kleine Seilbahn benutzen möchte, wählt vorzugsweise den gemütlichen Abstieg über Schränggigen.



QR-Code scannen und diese Seite offline speichern, mit Freunden teilen und mehr.

https://s.et4.de/bc_ff

Merkmale:

Informationen

Gipfel, Einkehrmöglichkeit, Rundweg

Startpunkt:

Bahnhof Brunnen

Zielpunkt:

Bahnhof Brunnen

Ausrüstung:

Wanderschuhe mit gutem Profil oder Trekkingschuhe, Regenjacke, Getränk, Verpflegung, eventuell Stöcke.

Tipp des Autors:

Der Besuch des nahe gelegenen Bergrestaurants Timpel lohnt sich auch dann, wenn man nicht die Seilbahn wählt für den Abstieg. Die Aussicht von der Terrasse aus ist schwerlich zu übertreffen!

Anfahrt:

Von der Autobahnausfahrt Brunnen Richtung Brunnen See, vor dem Bahnhofkreisel links abbiegen zum Bahnhof Brunnen.

Parken:

Genügend Parkplätze beim Bahnhof vorhanden.

Öffentliche Verkehrsmittel:

Mit dem Zug zum Bahnhof Brunnen.

Literatur:

Weitere Informationen finden sich im SAC-Tourenportal (<https://www.sac-cas.ch/de/huetten-und-touren/sac-tourenportal/stockflue-8937/berg-und-alpinwandern/>).



©2022 destination.one | ©2022 OSM & Contributors (www.openstreetmap.org)