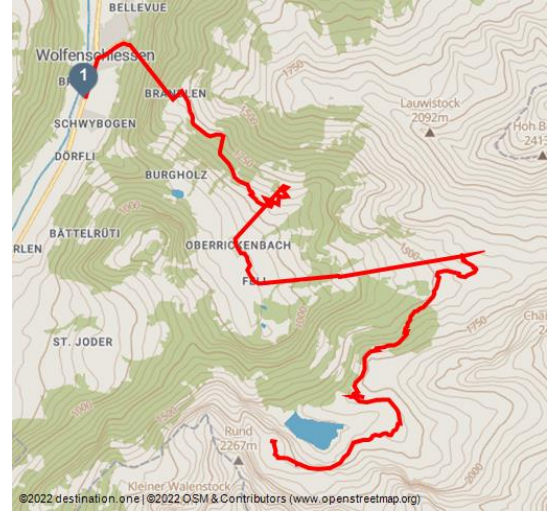






BUIRÄBÄHNLI SAFARI Etappe 2



Engelberg - Titlis Tourismus, Engelberg-Titlis Tourismus



Tourdaten:

 schwer Schwierigkeit	 14,8 km Distanz	 5 h 45 min Dauer	 1395 m Höhenmeter (aufsteigend)
 759 m Höhenmeter (absteigend)	 2182 m Höchster Punkt	 511 m Niedrigster Punkt	



Bewertungen:

- ★★★★☆ Panorama
- ★★★★★ Kondition

Die komplette mehrtägige Wanderung dauert 12.5 Stunden (reine Wanderzeit) und bietet auf der ganzen Route pures Naturerlebnis. Die Etappe 2 führt von Wolfenschiessen zur Alp Oberfeld.

Bereit für ein neues Wanderabenteuer? Dann ist die Buiräbähni-Safari genau das Richtige für Sie. Diese anspruchsvolle, mehrtägige Wanderung 12.5 Stunden (reine Wanderzeit) und bietet auf der ganzen Route pures Naturerlebnis. Ausgangs- und Endpunkt dieser Wanderung ist der Bahnhof Engelberg, übernachtet wird im Alpina Einhorn in Wolfenschiessen oder in einer der zahlreichen urchigen Berghütten auf dem Weg.

Ausgangspunkt der zweiten Etappe ist das Alpina Einhorn in Wolfenschiessen. Das offizielle Buiräbähni Safari Hotel - sogar die Zimmer sind nach Buiräbähnlis benannt. Die perfekte Übernachtungsmöglichkeit.

Ausgeruht und vom Frühstück gestärkt, geht es am nächsten Morgen durchs Dorf Wolfenschiessen weiter zur Brändlen Bahn. Oben angekommen führt der Weg mit einem kleinen Aufstieg bis Schmiedsboden.

Mit dem Buiräbähni geht's abwärts bis Oberrickenbach und nach einem kurzen Fussmarch erreichen Sie in Fell die Talstation. Mit den beiden Bahnen

Adresse:

6386 Wolfenschiessen

Autor:

Engelberg - Titlis Tourismus

Organisation:

Region Luzern-Vierwaldstättersee
<https://www.luzern.com/>



QR-Code scannen und diese Seite offline speichern, mit Freunden teilen und mehr.

https://s.et4.de/TBc_d

geht es bequem hoch zur Alp Sinsgäu. Oben angekommen läuft man bis Bannalp und anschliessend auf dem Walenpfad bis zur Alp Oberfeld, dem heutigen Tagesziel.

Siehe auch

Engelberg-Titlis Tourismus AG

Klosterstrasse 3

Postfach 149

CH-6391 Engelberg

E-Mail: welcome@engelberg.ch

Internet: www.engelberg.ch

Merkmale:

Informationen

Einkehrmöglichkeit

Startpunkt:

Brändlen, Berghof

Wegbeschreibung:

Alpina Einhorn Wolfenschiessen - Bergbahn Zälgli/Brändlen - Berghof

Brändlen - Gigi - Haldigrad - Rinderbalm - Haghütte - Chrüzhütte - Oberfeld

