







## Chänzeli-Wanderung




Geniessen Sie die Aussicht beim Chänzeli - © RIGI BAHNEN AG, Schwyzer Wanderwege



### Tourdaten:

 medium Schwierigkeit	 9,4 km Distanz	 3 h 30 min Dauer	 588 m Höhenmeter (aufsteigend)
 588 m Höhenmeter (absteigend)	 1606 m Höchster Punkt	 1018 m Niedrigster Punkt	



### Empfohlene Jahreszeiten:

JAN	FEB	MRZ	APR	MAI	JUN
JUL	AUG	SEP	OKT	NOV	DEZ

### Seebodenalp#-#Alp Ruodisegg# - Alp Rüb -#Chänzeli -#Rigi Staffel - Seebodenalp

**Es wartet ein imposantes Bergerlebnis auf Sie, das mit atemberaubenden Weitblicken und unberührter Natur punktet.**

Das Wanderparadies Seebodenalp liegt auf einer grossen, vorgelagerten Terrasse auf 1020 m.ü.M oberhalb von Küssnacht: Zu Füssen glitzert der Vierwaldstättersee und hoch darüber thront Rigi Kulm. Die von Wald umsäumte Alp ist am schnellsten und bequemsten mit der Luftseilbahn Küssnacht – Seebodenalp erreichbar.

Urchige Bergrestaurants laden zum Geniessen und Verweilen ein.

### Bewertungen:

- ★★★★☆ Panorama
- ★★★★☆ Kondition

### Adresse:

6403 Küssnacht am Rigi

### Autor:

Rita Baggenstos

### Organisation:

Schwyzer Wanderwege  
<http://www.schwyz-er-wanderwege.ch/>

## Hinweise

Den aktuellen Betriebszustand der Bahnen und Wanderwege finden Sie hier.

Damit sich auch zukünftige Generationen an der Königin der Berge erfreuen können, bitten wir Sie, Ihren Abfall an den Stationen zu entsorgen oder mit nach Hause zu nehmen. Danke.



QR-Code scannen und diese Seite offline speichern, mit Freunden teilen und mehr.

<https://s.et4.de/pwxyf>

## Merkmale:

### Informationen

Einkehrmöglichkeit, Rundweg

## Startpunkt:

Küssnacht - Seebodenalp

## Zielpunkt:

Seebodenalp - Küssnacht

## Wegbeschreibung:

Seebodenalp (1020 m) – Alp Ruodisegg (1040 m) - Alp Rüb (1124 m) – Chänzeli (1464 m) – Staffelhöhe (1537 m) - Rigi Staffel (1604 m) – Seebodenalp (1020 m)

## Ausrüstung:

Festes Schuhwerk und dem Wetter angepasste Kleidung. Eventuell Wanderstöcke. Essen und Getränke für unterwegs.

## Tipp des Autors:

Etwas Leckeres aus der Küche der Alpwirtschaft Ruodisegg lasse ich mir nicht entgehen, bevor der Marsch losgeht.

## Anfahrt:

Autobahn A4 bis Ausfahrt Küssnacht Richtung Weggis - Vitznau fahren. Ausgangs Küssnacht befinden sich die gebührenpflichtigen Parkplätze.

## Parken:

An der Talstation der Luftseilbahn Küssnacht-Seebodenalp stehen Ihnen gebührenpflichtige Parkplätze zur Verfügung.

Wir empfehlen jedoch ÖV statt Auto: Zurücklehnen, Geniessen und erst noch etwas Gutes für die Umwelt tun.

More information: [www.luzern.com](http://www.luzern.com) | [shop.luzern.com](http://shop.luzern.com)

### Öffentliche Verkehrsmittel:

Mit Bahn und Bus erreichbar.

Bei hoher Gästefrequenz wird durchgehend gefahren. Zum Fahrplan

### Weitere Infos / Links:

Damit sich auch zukünftige Generationen an der Königin der Berge erfreuen können, bitten wir Sie, Ihren Abfall mit nach Hause zu nehmen. Danke.

