










Dorfrundloipe Marbach



Das Dorf immer im Blick auf der Dorfrundloipe Marbach - © Maurin Bisig, UNESCO Biosphäre Entlebuch



Tourdaten:

 leicht Schwierigkeit	 4,3 km Distanz	 1 h 10 min Dauer	 107 m Höhenmeter (aufsteigend)
 128 m Höhenmeter (absteigend)	 952 m Höchster Punkt	 875 m Niedrigster Punkt	



Bewertungen:

- ★★★★☆ Panorama
- ★★★★☆ Kondition

Empfohlene Jahreszeiten:

JAN	FEB	MRZ	APR	MAI	JUN
JUL	AUG	SEP	OKT	NOV	DEZ

Das idyllische Dorf Marbach in der UNESCO Biosphäre Entlebuch ist genau der richtige Ort, um der Hektik zu entfliehen.
Loipenbericht Bergfex

Entdecken Sie auf dem Loipennetz Marbach-Escholz matt-Bumbach die insgesamt 50 Loipenkilometer in Klassisch und Skating, und geniessen Sie dabei die unvergleichliche Aussicht. Die Dorfrundloipe Marbach führt auf 3 km wieder zurück ins Dorf. Stets im Blickfeld ist der Hausberg Schratzenfluh mit dem markanten Schibengütsch. Die Dorfloipe Marbach ist ideal für Anfänger und Fortgeschrittene und verläuft direkt neben dem Dorf Marbach.

Für Sportler, welche nach dem Eindunkeln auf die Loipe gehen, wird sie täglich von 18.00 - 21.00 Uhr beleuchtet.

Adresse:

00000 DUMMY

Autor:

UNESCO Biosphäre Entlebuch

Organisation:

UNESCO Biosphäre Entlebuch
<https://www.biosphaere.ch/de/>



QR-Code scannen und diese Seite offline speichern, mit Freunden teilen und mehr.

https://s.et4.de/3nb_d

Loipenpässe & Preise

Hier erhalten Sie Loipenpässe, Saison- & Wochenkarten und Loipentickets:

- ESCHOLZMATT: Tourismusbüro, Gasthaus Krone (nur am Sonntag)
- WIGGEN: Imbiss Egghus
- MARBACH: Tourismusbüro, Talstation der Sportbahnen, Bäckerei Lötscher
- SCHANGNAU: Tourismusbüro (bei der Gemeindeverwaltung)
- BUMBACH: Gasthof Alpenrose, Gasthof Rosegg, Hotel Kemmeriboden-Bad, Talstation Skilifte Bumbach

Preise

- Schweizer Langlaufpass (Kartenformat oder Digital) CHF 160.00
- Saisonkarte Escholzmatt-Marbach-Bumbach CHF 80.00
- Tageskarte Escholzmatt-Marbach-Bumbach CHF 10.00
- Kinder und Jugendliche unter 16 Jahren laufen gratis

Mit allen Pässen und Tickets der Langlaufloipe fahren Sie während der Wintersaison auf der Postauto-Strecke Escholzmatt-Kemmeriboden kostenlos! Es befinden sich 15 Postautohaltestellen entlang der Loipe.

Garderobe & Duschen

- MARBACH: Im Untergeschoss Gemeindesaal Marbach, Hotel Sporting (Benutzung Sauna auf Voranmeldung möglich.)*
- BUMBACH: Gasthof Rosegg*, Hotel Kemmeriboden-Bad*

* Kostenpflichtig. Bitte melden Sie sich an der Réception.

Wachsräume

Im Untergeschoss Gemeindesaal Marbach.

Schliessfächer

- ESCHOLZMATT: beim Bahnhof
- MARBACH: im Untergeschoss des Gemeindesaals

Startpunkt:

Dorf Marbach

Zielpunkt:

More information: www.luzern.com | shop.luzern.com

Dorf Marbach

Sicherheitshinweise:

- Benutzen Sie ausschliesslich die markierte Loipe und berücksichtigen Sie die Wegweiser.
- Verhalten Sie sich rücksichtsvoll gegenüber anderen Loipenbenutzern und der Landschaft.
- Führen Sie einen zusätzlichen Sonnenschutz mit. UV-Strahlen in Höhenlagen können insbesondere im Winter sehr stark sein, sogar bei bedecktem Wetter.
- Die Wetterbedingungen können in den Bergen sehr schnell und ohne Vorwarnung ändern. Eine angemessene Kleidung ist sehr wichtig.

Informationen zum aktuellen Loipenzustand erhalten Sie täglich unter www.escholzmatt-marbach-tourismus.ch oder Telefon 034 493 36 37. Loipe Bumbach Telefon 034 493 37 38.

Die Rettungspunkte entlang der Loipe sowie die Standorte der Defibrillatoren finden Sie auf der Loipenkarte.

Rettungskonzept Loipenorganisation Escholzmatt–Marbach–Bumbach.

Ausrüstung:

MATERIALVERLEIH UND UNTERRICHT

Toni Lötscher

Färberhus 12

6196 Marbach

Telefon 034 493 30 55, Mobile 079 341 64 43

t.loetscher@bluewin.ch

Tages-, Wochen- und Saisonmiete, Einzel- und Gruppenunterricht möglich.

Eine Voranmeldung ist notwendig.

Tipp des Autors:

Die Loipe ist täglich von 18.00 - 21.00 Uhr beleuchtet - ideal wenn Sie nach Feierabend noch eine Runde Langlaufen möchten!

Anfahrt:

Die UNESCO Biosphäre Entlebuch liegt im Herzen der Schweiz, zentral zwischen Bern und Luzern. Sie erreichen Marbach über die Hauptstrasse 10 Richtung Wiggen (Escholzmatt) und von dort nach Marbach. Von Thun gelangen Sie über den Schallenberg nach Marbach.

More information: www.luzern.com | shop.luzern.com

Planen Sie Ihre Route mit Hilfe des Google Routenplaners.

Parken:

Ein kostenloser Parkplatz steht bei den Sportbahnen Marbachegg oder im Dorf zur Verfügung.

Öffentliche Verkehrsmittel:

Mit dem öffentlichen Verkehr erreichen Sie Marbach via Escholzmatt (Bahnlinie Bern-Luzern. Ab Escholzmatt fahren Sie mit den Postauto bis nach Marbach "Dorf". Mit allen Langlauf-Pässen und Tickets fahren Sie während der Wintersaison auf der Postauto-Strecke Escholzmatt-Kemmeriboden kostenlos.

Planen Sie Ihre Reise mit dem SBB Online Fahrplan.

Literatur:

Loipenkarte Escholzmatt-Marbach Tourismus

Weitere Infos / Links:

Escholzmatt-Marbach Tourismus

Tourismusbüro Marbach

Telefon +41 (0)34 493 38 04

marbach@em-tourismus.ch

www.escholzmatt-marbach-tourismus.ch

Tourismusbüro Escholzmatt

Telefon +41 (0)41 486 01 30

escholzmatt@em-tourismus.ch

www.escholzmatt-marbach-tourismus.ch

Tourismusbüro Schangnau/Bumbach

Telefon +41 (0)34 493 31 13

www.tourismus-schangnau.ch

