




Fototrail Sörenberg





Fototrail auf der Rossweid in Sörenberg - © Fabienne Felder, UNESCO Biosphäre Entlebuch




Tourdaten:


 leicht
 Schwierigkeit


 2,4 km
 Distanz


 0 h 45 min
 Dauer


 104 m
 Höhenmeter
 (aufsteigend)


 104 m
 Höhenmeter
 (absteigend)


 1526 m
 Höchster Punkt


 1423 m
 Niedrigster Punkt



Bewertungen:

★★★★☆ Panorama

★☆☆☆☆ Kondition

Empfohlene Jahreszeiten:

JAN	FEB	MRZ	APR	MAI	JUN
JUL	AUG	SEP	OKT	NOV	DEZ

Auf dem Winterwander-Rundweg Rossweid-Schwarzenegg warten fünf inszenierte Fotoposten mit je einem spannenden Thema rund um die Fotografie auf Sie.

Ausgangspunkt der Wanderung ist die Talstation Rossweid. Wer noch kein Ticket besitzt, kann hier das Fussgängerbillet und natürlich das Fotokit beziehen. Während die Bahn gemütlich den Berg hochschwebt, können die Gadgets aus dem Fotokit genau inspiziert und das Booklet studiert werden. Für jeden der fünf Fotoposten gibt es nämlich ein Gadget, um die Kreativität auf dem Fototrail anzufeuern. Dazu hat es im Booklet herausfordernde Challenges und praktische Tipps.

Und dann geht's los auf den Fototrail durch die bezaubernde Winterlandschaft. Die rund einstündige Rundwanderung führt ab der

Adresse:

6174 Sörenberg

Autor:

UNESCO Biosphäre Entlebuch

Organisation:

UNESCO Biosphäre Entlebuch

<https://www.biosphaere.ch/de/>



QR-Code scannen und diese Seite offline speichern, mit Freunden teilen und mehr.

<https://s.et4.de/Db9lf>

Rossweid durch traumhaft verschneite Moorlandschaften und vorbei an knorrigen Bergföhren zur Schwarzenegg. Von dort führt geht es auf direktem Weg, leicht bergab zurück zur Rossweid.

Nun ist Kreativität gefragt! Sie tauchen ein in die Welt der Reflektion, der Farben, des Fokus, des Bildausschnittes und der Tiefenwirkung. Ein Highlight auf dem Weg ist beispielsweise der überdimensionale Fotorahmen mit der weiss gezuckerten Schrattenfluh als Motiv. Nach dem letzten Posten, die Kamera oder das Handy voller Fotos, der Kopf mit neuem Wissen gefüllt, gelangen Sie zur Ski-Hütte Schwarzenegg. Hier lohnt sich ein Zwischenstopp auf der sonnigen Terrasse, bevor das letzte Wegstück zurück zur Bergstation Rossweid, in Angriff genommen wird.

Öffnungszeiten

Der Fototrail Sörenberg ist während der Wintersaison der Bergbahnen Sörenberg AG täglich geöffnet. Weitere Informationen findet Ihr hier.

Preise

Der Fototrail ist kostenlos. Zum Start und Ausgangspunkt des Fototrails gelangen Sie bequem mit der Gondelbahn Rossweid, das Fussgänger-Ticket können Sie im Online-Shop oder an der Talstation lösen.

Angebote

- Fotokit: CHF 15.00

Das Fotokit enthält für jeden Fotoposten das passende Gadget. Nutzen Sie das jeweilige Gadget, um noch spannendere, kreativere und vielfältigere Fotos zu erzielen. Zudem finden Sie in einem dazugehörigen, kleinen Booklet zu jedem Fotoposten herausfordernde Challenges und lehrreiche Fototipps.

Ausrüstung

Alle Posten sind grundsätzlich mit einem aktuellen Smartphone machbar. Eine Fotokamera bietet jedoch viel mehr Möglichkeiten und man kann nebst dem Automatikmodus in den manuellen Modus umschalten.

Merkmale:

Informationen

Einkehrmöglichkeit, Rundweg

Startpunkt:

Bergstation Rossweid

Zielpunkt:

Bergstation Rossweid

Wegbeschreibung:

Bergstation Rossweid - Schwarzenegg - Bergstation Rossweid

Sicherheitshinweise:

Wir bitten Sie, auf den Winterwanderwegen folgende Punkte zu beachten:

- Bleiben Sie auf den markierten Routen
- Wenn möglich, sollte die Langlaufloipe gemieden werden. Falls dies nicht möglich ist, sollte hintereinandermarschiert und nicht in die Spuren getreten werden.
- Planen Sie genügend Zeit ein und überwachen Sie das Wetter
- Verhalten Sie sich ruhig, so besteht gar die Möglichkeit, Wildtiere zu sehen; beobachten Sie die Tiere aus gebührender Distanz
- Falls Sie ihren Hund mitnehmen, gehört er an die Leine
- Zum Thema Abfall: Nehmen Sie diesen mit den schönen Erinnerungen mit nach Hause und hinterlassen Sie nur Ihre Spur

Wenn Natursporttreibende den Raum der Wildtiere respektieren, braucht es weniger Verbote und Einschränkungen und die Naturlandschaft bleibt offen für echte Naturerlebnisse. Wir bitten Sie um sorgfältige Rücksichtnahme und bedanken uns dafür!

Ausrüstung:

Gute, stabile, wasser- und kälteresistente Schuhe sowie Stöcke für die nötige Standfestigkeit im Schnee sind empfehlenswert.

Um alle Posten und kreativen Tipps umzusetzen, empfehlen wir einen Fotoapparat/Kamera mitzunehmen.

Tipp des Autors:

Inspirieren und inspirieren lassen, so lautet das Motto. Jeder Fotoposten hat seinen eigenen Hashtag, mit welchem Sie Ihre Fotos teilen können. Ihre Topshots des Tages teilen Sie mit dem #FototrailSörenberg. Wenn Sie nach diesen Hashtags suchen, sehen Sie, wie andere Teilnehmer des Fototrails die Challenges gemeistert haben.

Anfahrt:

Die UNESCO Biosphäre Entlebuch liegt im Herzen der Schweiz, zentral zwischen Bern und Luzern. Sie erreichen Sörenberg über die Hauptstrasse 10 Richtung Schüpfheim und von dort nach Flühli Sörenberg.

Achtung, im Winter ist der Glaubenbielen-Pass (Sörenberg - Giswil) gesperrt!

Parken:

Ein kostenpflichtiger Parkplatz steht bei der Talstation Rossweid zur Verfügung.

Öffentliche Verkehrsmittel:

Mit dem öffentlichen Verkehr erreichen Sie Sörenberg via Schüpfheim (Bahnlinie Bern-Luzern). Ab Schüpfheim fahren Sie mit dem Postauto bis nach Sörenberg "Post".

Planen Sie Ihre Reise mit dem SBB Online Fahrplan.

Weitere Infos / Links:

Bergbahnen Sörenberg AG

Hinterschöniseistrasse 4

CH-6174 Sörenberg

Telefon +41 (0)41 488 21 21

www.soerenberg.ch

