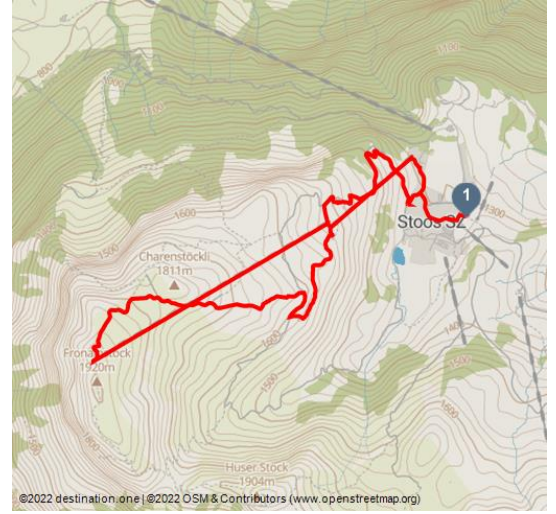











Fronalpstock-Wanderung




Aussicht Fronalpstock - © Stoos-Muotatal Tourismus, Stoos-Muotatal Tourismus GmbH



Tourdaten:

 medium Schwierigkeit	 7,6 km Distanz	 1 h 45 min Dauer	 623 m Höhenmeter (aufsteigend)
 623 m Höhenmeter (absteigend)	 1907 m Höchster Punkt	 1289 m Niedrigster Punkt	



Empfohlene Jahreszeiten:

JAN	FEB	MRZ	APR	MAI	JUN
JUL	AUG	SEP	OKT	NOV	DEZ

Von der steilsten Standseilbahn bis hin zu einem der schönsten Aussichtspunkte der Zentralschweiz.

Vom Bergdorf Stoos aus wandert man durchs Dorf in Richtung Fronalpstock. Von dort aus fährt man mit der Sesselbahn hoch bis zum Gipfel vom Fronalpstock. Auf dem Fronalpstock geniessen Sie von der Sonnenterrasse des einzigartigen Gipfelrestaurants das traumhafte Panorama über zehn Seen und unzählige Berggipfel.

Danach gehts Bergaufabwärts via Charenstöckli, der Alphütte Laui, dem Restaurant Welesch und zum Schluss wieder ins Dorf Stoos.

Bewertungen:

- ★★★★★ Panorama
- ★★★★☆ Kondition

Adresse:

6443 Morschach

Autor:

Stoos-Muotatal Tourismus

Organisation:

Schwyzer Wanderwege
<http://www.schwyzer-wanderwege.ch/>

Merkmale:

Informationen

Gipfel, Familienfreundlich, Einkehrmöglichkeit, Rundweg

Startpunkt:

Bergdorf Stoos

Zielpunkt:

Bergdorf Stoos

Wegbeschreibung:

Bergdorf Stoos - Sesselbahn Fronalpstock - Fronalpstock Gipfel - Alp Laui - Welesch - Bergdorf Stoos

Ausrüstung:

Wanderschuhe mit gutem Profil oder Trekkingschuhe, Regenjacke, Getränk, Verpflegung, eventuell Stöcke.

Tipp des Autors:

Einkehr in die Alpwirtschaft Laui mit feiner Käseschnitte.

Frönelis Geissli-Spielplatz-& Streichelzoo auf dem Fronalpstock.

Anfahrt:

Mit dem PW auf der A4 bis Ausfahrt Schwyz, dann Richtung Muotathal bis zur Talstation der grossen Standseilbahn Schwyz-Stoos oder mit dem PW auf Morschacherstrasse abbiegen (auf Höhe Wolfsprung), dann der Beschilderung nach Morschach folgen und weiter zur Talstation der kleinen Luftseilbahn Morschach-Stoos.

Parken:

An der Talstation der Standseilbahn Schwyz-Stoos und der Luftseilbahn Morschach-Stoos sind Parkmöglichkeiten vorhanden.

Öffentliche Verkehrsmittel:

Mit dem Zug bis Bahnhof Schwyz-Seewen, dann mit dem Bus bis zur Talstation der grossen Standseilbahn Schwyz-Stoos (Linie 1 Schwyz - Muotathal) oder mit dem Zug bis Bahnhof SBB Brunnen, dann mit dem Bus bis zur Talstation der kleinen Luftseilbahn Morschach-Stoos.

Literatur:

Stoos-Muotatal Tourismus

Weitere Infos / Links:

Mehr Informationen: stoos.ch



QR-Code scannen und diese Seite offline speichern, mit Freunden teilen und mehr.

<https://s.et4.de/mF3cf>

