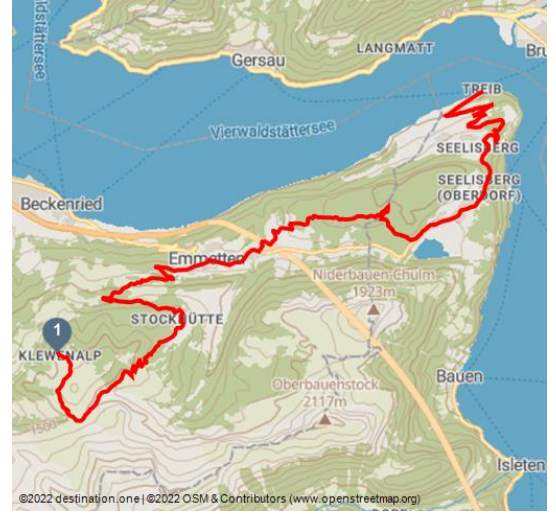









Goldi-Route - SchweizMobil Route 926



Tourdaten:

			
24,1 km Distanz	1 h 23 min Dauer	371 m Höhenmeter (aufsteigend)	1528 m Höhenmeter (absteigend)
			
1597 m Höchster Punkt	436 m Niedrigster Punkt		



Empfohlene Jahreszeiten:

JAN	FEB	MRZ	APR	MAI	JUN
JUL	AUG	SEP	OKT	NOV	DEZ

Adresse:

6375 Beckenried

Autor:

Region Klewenalp

Die Rundstrecke in der Region Klewenalp-Stockhütte eignet sich ausgezeichnet für einen gelungen Tagesausflug, ob mit Familie oder alleine. Erleben Sie viel Spannendes auf der Goldi-Familiensafari.

Organisation:

Klewenalp
<https://www.klewenalp.ch/de/>

Sie starten auf der Klewenalp bei der Bergstation und radeln um den Klewenstock in Richtung Tannibüel. Mit herrlichem Blick auf den Schwalmis geht es auf der Naturstrasse weiter bis zum höchsten Punkt der Rundwanderung - der Twäregg. Ein Rastplatz mit Feuerstelle bietet Ihnen eine kleine Verschnaufpause. Ab diesem Punkt fahren Sie die rasante Strecke in einem Zug bis nach Stockhütte und dann weiter auf der Asphaltstrasse bis Emmetten.



QR-Code scannen und diese Seite offline speichern, mit Freunden teilen und mehr.

https://s.et4.de/Qjc_d

Spannend geht es weiter am Sagendorf vorbei, wo einst eine Sägerei stand, und anschliessend durch den Brennwald. Die Kreuzkappelle fasziniert Besucher mit ihren Wandmalereien. Auch eine Feuerstelle ist in

unmittelbarer Nähe zu finden. In Seelisberg können Sie Ihren Aufenthalt gleich noch mit einem Badespass im Seelisberger Bergseeli oder mit einem Besuch des Kinderspielplatzes aufpeppen. Ab Seelisberg ist es nur noch ein kurzer Abschnitt bis nach Treib. Ein kurzer Abstecher zum Natural Bike Park beim Hotel Seeblick darf nicht fehlen. Das Schiff bringt Sie anschliessend von Treib zurück nach Beckenried.

Merkmale:

Informationen

Barrierefrei

Startpunkt:

Klewenalp

Zielpunkt:

Treib

Wegbeschreibung:

Die Luftseilbahn bringt Sie von Beckenried mühelos zur Klewenalp. Am Schluss der Tour bringt Sie das Schiff von Treib wieder zurück nach Beckenried.

Anfahrt:

Autobahn A2 Luzern-Gotthard, zwei Ausfahrten für Beckenried

Parken:

Gebührenpflichtige Parkplätze stehen an der Talstation in Beckenried und Emmetten zur Verfügung.

Öffentliche Verkehrsmittel:

Mit dem Schiff nach Beckenried

Oder mit Zug und Bus bis Beckenried Post

