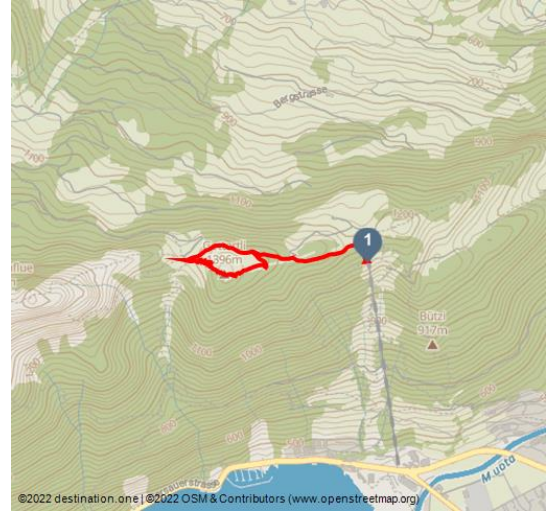











Gottertli-Wanderung




Luftseilbahn Brunnen – Urmiberg. - © Toni Kaiser, Tourenplaner SCHWEIZ



Tourdaten:

 medium Schwierigkeit	 3,3 km Distanz	 1 h 22 min Dauer	 300 m Höhenmeter (aufsteigend)
 300 m Höhenmeter (absteigend)	 1395 m Höchster Punkt	 1137 m Niedrigster Punkt	



Empfohlene Jahreszeiten:

JAN	FEB	MRZ	APR	MAI	JUN
JUL	AUG	SEP	OKT	NOV	DEZ

Diese aussichtsreiche Wanderung beginnt mit einer leichten Steigung. Beim Gottertli haben Sie eine schöne Aussicht auf den Vierwaldstättersee und die umliegenden Berge.

An der Bergstation der Luftseilbahn Brunnen – Urmiberg angekommen, läuft man auf einem schönen Spazierweg Richtung Gottertli. Dort erwartet Sie eine Aussichtsplattform mit atemberaubender Sicht. Weiter führt der Weg durch Wälder und über Wiesenlandschaften.

Merkmale: Informationen

Bewertungen:

- ★★★★★ Panorama
- ★☆☆☆☆ Kondition

Adresse:

6423 Seewen

Autor:

Erlebnisregion Mythen

Organisation:

Schwyzer Wanderwege
<http://www.schwyzer-wanderwege.ch/>

Gipfel, Familienfreundlich, Einkehrmöglichkeit, Rundweg

Startpunkt:

Urmiberg Bergstation

Zielpunkt:

Urmiberg Bergstation

Wegbeschreibung:

Urmiberg - Gottertli - Urmiberg

Ausrüstung:

Gutes Schuhwerk

Tipp des Autors:

Geniessen Sie ein feines Glacé auf der Sonnenterasse des Restaurants Urmiberg.

Anfahrt:

A4 bis Schwyzerstrasse/Route 2/Route 8 in Ingenbohl nehmen, auf A4/E41 Ausfahrt 40-Weggis nehmen. Route 2b bis Schillerweg folgen.

Parken:

Muotaplatz

Muotaparkplatz Tarif: 1h gratis / 2h CHF 0.50 / 3h CHF 1.00 / 4h CHF 2.00 / 5h CHF 3.00 / 6h CHF 4.00 / 7h - 24h CHF 5.00 ab 25 h, pro weitere Stunde CHF +0.20 keine Parkplatzbeschränkung.

Öffentliche Verkehrsmittel:

Mit dem Zug nach Brunnen Bahnhof, danach nehmen Sie die Buslinie 502 Ausstieg bei der Haltestelle Brunnen, Seilb. Urmiberg.

Die Abfahrtszeiten ab Brunnen Bahnhof finden Sie hier.

Weitere Infos / Links:

Informationen zum Fahrplan der Urmiberg Luftseilbahn finden Sie hier.



QR-Code scannen und diese Seite offline speichern, mit Freunden teilen und mehr.

<https://s.et4.de/GWBnf>

