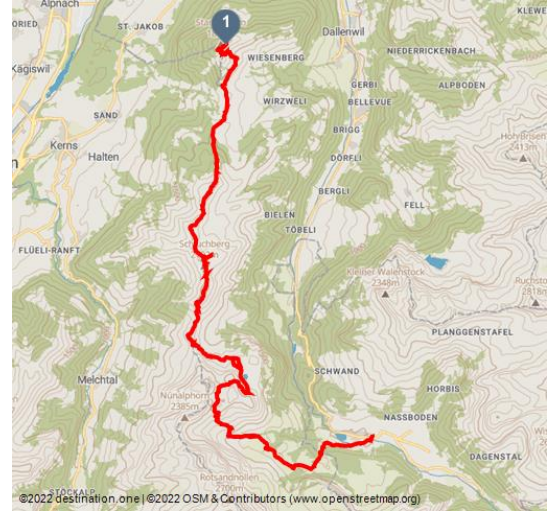











## Gratwanderung Stanserhorn-Engelberg



Felspassage Wagenleis - © Switzerland Tourism / Silvano Zeiter, Region Luzern-Viewwaldstättersee



### Tourdaten:

 schwer Schwierigkeit	 47,4 km Distanz	 21 h 5 min Dauer	 3481 m Höhenmeter (aufsteigend)
 3716 m Höhenmeter (absteigend)	 2159 m Höchster Punkt	 995 m Niedrigster Punkt	

### Empfohlene Jahreszeiten:

JAN	FEB	MRZ	APR	MAI	JUN
JUL	AUG	SEP	OKT	NOV	DEZ

**Eine anspruchsvolle Wanderung mit atemberaubender Aussicht vom Stanserhorn bis nach Engelberg.**

Bevor die eigentliche Wanderung beginnt, wird direkt mit einem Highlight gestartet - Von Stans aus geht es mit einer Weltneuheit, der zweistöckigen CabriO-Bahn, hinauf auf das Stanserhorn. Auf knapp 1'900 Meter über Meer bietet sich zum Start der Wanderung eine atemberaubende Rundumsicht. Anschliessend folgt der Abstieg hinunter zum Ächerlipass bevor, nach einem kurzen Flachstück, der Aufstieg zum Arvigrat beginnt. Der Weg führt über teils wurzelige und steile Passagen durch den Arviwald hinauf bis gut 2000 Meter über Meer. Oben angekommen eröffnet sich ein grossartiger Blick in das Engelbergertal, das Sarneratal sowie auf die umliegenden Berge und die Alpen.



### Bewertungen:

- ★★★★★ Panorama
- ★★★★☆ Kondition

### Adresse:

6372 Ennetmoos

### Autor:

Engelberg - Titlis Tourismus

Auf den Arvigrat folgt direkt der Gräfimattgrat, welcher weiter in Richtung Schingrat/Schluchberg führt. Nun kommt die Schlüsselstelle der Wanderung - die Felsscharte beim Wagenleis (Charren). Diese erfordert eine gute Trittsicherheit sowie Schwindelfreiheit. Zur Sicherheit sind Taue vorhanden, an welchen sich festgehalten werden kann. Im Bereich Schluchberg/Wagenleis halten sich übrigens oft Schafe auf. Das spezielle dabei ist, dass Lamas als Herdenschutz eingesetzt werden.

Über den Schluchigrat und das Lachengrätli geht die Route bis zum Storeggpass und dann weiter zum Lutersee. Hier lohnt es sich eine Pause einzulegen um nochmals Energie für den letzten Aufstieg zu tanken. Der Aufstieg beginnt auf der rechten Seite vom Lutersee und führt hinauf zum "Bocki" und auf den höchsten Punkt der Wanderung, auf 2155 Meter über Meer. Von nun an geht es nur noch abwärts. Der Weg ist steil und erfordert nochmals höchste Konzentration. Bei Ober- und Unter Arni vorbei geht es hinab bis zur Haltenhütte. Hier wechselt der Untergrund auf Asphalt und der Weg wird flacher. Für eine kulinarische Pause laden die Alpkäserei Untertrübsee und das Restaurant Untertrübsee ein, bevor der letzte Abschnitt hinunter nach Engelberg in Angriff genommen wird.

### Organisation:

Engelberg-Titlis Tourismus  
<http://www.engelberg.ch/>



QR-Code scannen und diese Seite offline speichern, mit Freunden teilen und mehr.

<https://s.et4.de/MV6cf>

### Startpunkt:

Stanserhorn

### Zielpunkt:

Engelberg

### Wegbeschreibung:

Stanserhorn-Ächerli-Arvigrat-Gräfimattgrat-Schluchberg-Wagenleis (Charren)-Storeggpass-Lutersee-Bocki-Ober Arni-Unter Arni-Untertrübsee-Engelberg

### Sicherheitshinweise:

- Information Bergwanderweg:

Bergwanderwege verlaufen überwiegend steil, schmal und teilweise exponiert. Trittsicherheit, Schwindelfreiheit, eine gute körperliche Verfassung und Bergerfahrung werden vorausgesetzt. Feste Schuhe mit griffiger Sohle sind nötig.

- Beim Wagenleis, auch genannt "Charren", befindet sich die Schlüsselstelle der Wanderung. Diese erfordert eine gute Trittsicherheit und Schwindelfreiheit. Zur Sicherheit sind Taue vorhanden, an welchen sich festgehalten werden kann.
- Bei Regen ist besondere Vorsicht geboten da der Weg teilweise abschüssig ist und rutschgefahr besteht.

### Ausrüstung:

- gutes Schuhwerk

More information: [www.luzern.com](http://www.luzern.com) | [shop.luzern.com](http://shop.luzern.com)

- genügend Verpflegung

Die passende Ausrüstung finden Sie in den Engelberger Sportgeschäften.

### **Tipp des Autors:**

Die Wanderung eignet sich aufgrund der grossen Distanz bestens als Zweitagestour mit einer Übernachtung im Zelt auf der Alp Laucheren.

Weitere Informationen: [www.engelberg.ch/gratwanderung](http://www.engelberg.ch/gratwanderung)

### **Routenvarianten:**

- Wer die Route abkürzen möchte, nimmt beim Lutersee den direkteren Weg in Richtung Alp Zingel und weiter nach Engelberg. Ab Lutersee sind es dann noch 7.2km, ca. 2.5h, 72m Aufstieg, 812m Abstieg bis Engelberg.
- Im Engelbergertal befinden sich diverse Kleinseilbahnen, sogenannte "Buiräbähkli". Diese bieten sich an, wenn nur einen Teil der Strecke gemacht werden möchte. So kann zum Beispiel ab Storeggpass statt bis zum Lutersee direkt nach "Eggen" gewandert werden und dort mit dem Buiräbähkli über Rugisbalm hinunter bis nach Mettlen gefahren werden. Eine einfache fahrt kostet CHF 9.-.

Distanzen:

Storeggpass-Eggen: 2km, 40min, Aufstieg 0m, Abstieg 326m

Mettlen-Bahnhof Grafenort: 1.9km, 30min (flach)

Zugfahrt Grafenort-Engelberg: 15min

- Für den letzten Abschnitt hinunter nach Engelberg können, bei der Zwischenstation Gerschnialp oder beim Restaurant Untertrübsee, Trotti Bikes gemietet werden. Die 3.5 Kilometer lange Fahrt geht durch den Wald hinunter zur Talstation der TITLIS Bergbahnen.

### **Anfahrt:**

Stans ist von Luzern aus in 20 Minuten über die A2 erreichbar.

### **Parken:**

- Parkplatzangebot Stans

### **Öffentliche Verkehrsmittel:**

Stans ist von Luzern aus in ca. 20 Minuten mit dem Zug erreichbar. Vom Bahnhof Stans sind es knapp 5 Minuten zu Fuss bis zur Stanserhornbahn. Von hier aus geht es zuerst mit der Oldtimer-Stanserhornbahn und dann mit der CabriO-Bahn hinauf auf das Stanserhorn, zum Start der Wanderung.

### **Weitere Infos / Links:**

Die Gratwanderung ist Teil des Tell-Trails (Etappe 5). Der Tell-Trail ist ein Fernwanderweg und führt durch die malerische Region Luzern-Vierwaldstättersee – von Altdorf bis aufs Briener Rothorn. In acht Etappen

More information: [www.luzern.com](http://www.luzern.com) | [shop.luzern.com](http://shop.luzern.com)



geht es vorbei an glitzernden Bergseen, durch historische Dörfer und weltbekannte Städte sowie zu den «Big 5» der Zentralschweizer Berge: Rigi, Pilatus, Stanserhorn, Titlis und Brienzner Rothorn. Die vielfältige Flora und Fauna sowie das spektakuläre Bergpanorama sind dabei ständiger Wanderbegleiter. Weitere Informationen: [www.luzern.com/telltrail](http://www.luzern.com/telltrail)

- Package: [www.engelberg.ch/gratwanderung](http://www.engelberg.ch/gratwanderung)
- Stanserhornbahn
- Alp Laucheren

