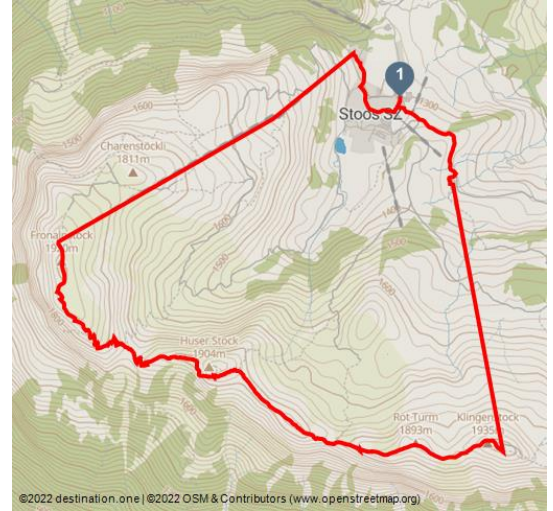











Gratwanderweg Stoos




Stoos-Muotatal Tourismus, Stoos-Muotatal Tourismus GmbH



Tourdaten:

 schwer Schwierigkeit	 10,2 km Distanz	 3 h Dauer	 928 m Höhenmeter (aufsteigend)
 924 m Höhenmeter (absteigend)	 1927 m Höchster Punkt	 1289 m Niedrigster Punkt	



Empfohlene Jahreszeiten:

JAN	FEB	MRZ	APR	MAI	JUN
JUL	AUG	SEP	OKT	NOV	DEZ

Der schmale, aber gut ausgebaute Gratwanderweg Stoos bietet eine 360-Grad-Aussicht. Zehn Schweizer Seen und unzählige Alpengipfel der Zentralschweiz erspäht das Auge.

Mit der steilsten Standseilbahn der Welt erreicht man das autofreie Bergdorf Stoos. Zum Ausgangspunkt der Wanderung – dem Klingenstein – fährt eine Sesselbahn. Natürlich ist der Aufstieg auch zu Fuss möglich. Wer sich in westlicher Richtung zum Rot Turm und zum Nollen aufmacht, sollte trittsicher und schwindelfrei sein. Weit unten begleitet der Vierwaldstättersee die Wanderung über den Grat bis zum Huserstock. Dann geht's im Zickzack auf dem in den Fels gehauenen und mit Ketten gesicherten Bergweg hinunter zum Furggeli. Der letzte Aufstieg ist der steilste, von der Alphütte beim Furggeli hinauf auf den Gipfel des Fronalpstocks. Beginn das Herz beim Aufwärtswandern ein wenig stärker zu klopfen, raubt einem auf dem

Bewertungen:

- ★★★★★ Panorama
- ★★★★☆ Kondition

Adresse:

6433 Stoos

Autor:

Stoos-Muotatal Tourismus / Schwyzer Wanderwege

Organisation:

Schwyzer Wanderwege
<http://www.schwyzer-wanderwege.ch/>

Gipfel die Aussicht auf die Berg- und Seenwelt den Atem. Auf der Terrasse des höchstgelegenen Restaurants des Kantons kann man sich erholen und den Ausblick weiter wirken lassen. Die Sesselbahn bringt einem zurück ins Bergdorf Stoos. Wer noch mag, kann auch hinunterwandern.



QR-Code scannen und diese Seite offline speichern, mit Freunden teilen und mehr.

<https://s.et4.de/WN-0d>

Die Wanderung wird nach dem Schwierigkeitsgrad T3 der SAC Skala eingestuft. Für die Begehung werden gute Wanderausrüstung, Trittsicherheit, Schuhe mit griffiger Sohle und gute Kondition dringend empfohlen. Der Wanderweg ist jeweils ab ca. Anfang Juni bis ca. Anfang November mit Ketten gesichert.

Merkmale:

Informationen

Gipfel, Familienfreundlich, Einkehrmöglichkeit

Startpunkt:

Bergstation Sesselbahn Klingenstein

Zielpunkt:

Bergstation Sesselbahn Fronalpstock

Wegbeschreibung:

Klingenstein 1935 m - Rot Turm 1852 m - Huser Stock 1904 m - Furggeli 1782 m - Fronalpstock 1922 m

Wanderlandroute 827

Sicherheitshinweise:

Die Wanderung wird nach dem Schwierigkeitsgrad T3 der SAC Skala eingestuft. Für die Begehung werden gute Wanderausrüstung, Trittsicherheit, Schuhe mit griffiger Sohle und gute Kondition dringend empfohlen. Der Wanderweg ist jeweils bis ca. Anfang November mit Ketten gesichert.

Ausrüstung:

Gute Wanderschuhe mit gutem Profil oder Trekkingschuhe, Regenjacke, Getränk, Verpflegung, eventuell Stöcke.

Tipp des Autors:

Frönelis Geissli-Spielplatz- & Streichelzoo auf dem Fronalpstock.

Der Gratwanderweg ist auch für Familien geeignet. **Hier** zum Blog einer Familie zum Weg.

Anfahrt:

Mit dem PW auf der A4 bis Ausfahrt Schwyz, dann Richtung Muotathal bis zur Talstation der grossen Standseilbahn Schwyz-Stoos oder mit dem PW auf Morschacherstrasse abbiegen (auf Höhe Wolfsprung), dann der Beschilderung nach Morschach folgen und weiter zur Talstation der kleinen Luftseilbahn Morschach-Stoos.

Parken:

An der Talstation der Standseilbahn Schwyz-Stoos und der Luftseilbahn Morschach-Stoos sind Parkmöglichkeiten vorhanden.

Öffentliche Verkehrsmittel:

Mit dem Zug bis Bahnhof Schwyz-Seewen, dann mit dem Bus bis zur Talstation der grossen Standseilbahn Schwyz-Stoos (Linie 1 Schwyz - Muotathal) oder mit dem Zug bis Bahnhof SBB Brunnen, dann mit dem Bus bis zur Talstation der kleinen Luftseilbahn Morschach-Stoos.

Literatur:

An den Stationen der Stoosbahnen sind **kostenlose Prospekte** mit Informationen zum Gratwanderweg vorhanden.

Karte/Karten:

Im Regio Shop an der Talstation der Standseilbahn sind Schwyzer Wanderkarten vorhanden:

Weitere Infos / Links:

Für den Unterhalt und die damit verbundene Sicherheit auf dem Weg sorgt ein Verein. Rüstige Senioren arbeiten auf ehrenamtlicher Basis mit dem Ziel, dass der Weg auch für Familien und Senioren zugänglich ist. Der Verein finanziert sich vor allem aus Spendengeldern. Mehr dazu entnehmen Sie dem Prospekt **hier**.

Stoosbahnen AG: 041 818 08 08

Sesselbahnen Klingenstock bei schönem Wetter & Fronalpstock in der Hauptsaison täglich und in der Nebensaison an schönen Wochenenden in Betrieb.

Wanderkarte - Gratwanderung

