










Grosser Moorrundweg Sörenberg



Grosser Moorrundweg auf der Rossweid, Sörenberg - © Beat Brechbühl, UNESCO Biosphäre Entlebuch



Tourdaten:

 leicht Schwierigkeit	 4,5 km Distanz	 1 h 20 min Dauer	 156 m Höhenmeter (aufsteigend)
 157 m Höhenmeter (absteigend)	 1538 m Höchster Punkt	 1424 m Niedrigster Punkt	



Bewertungen:

- ★★★★★ Panorama
- ★☆☆☆☆ Kondition

Empfohlene Jahreszeiten:

JAN	FEB	MRZ	APR	MAI	JUN
JUL	AUG	SEP	OKT	NOV	DEZ

Adresse:

6174 Sörenberg

Autor:

Bergbahnen Sörenberg AG

Familienexpedition in die geheimnisvolle Moorlandschaft der UNESCO Biosphäre Entlebuch

Wisst ihr, was ein Moor ist? Moore sind ganz besondere Landschaften, die nur dort entstehen können, wo im Boden ständig Wasser steht. Ihre Entwicklung braucht extrem lange Zeit, sie sind sehr selten und daher streng geschützt. Im Mooraculum Sörenberg befinden wir uns inmitten einer solchen Moorlandschaft, sie trägt das Prädikat "von nationaler Bedeutung" und ist eine der letzten der Schweiz. Hier leben aussergewöhnliche Tiere, es gibt fleischfressende Pflanzen und Moose bilden den charakteristischen Torfboden – dieser wächst ungefähr 1 mm pro Jahr. Für die Bildung von einem Meter Torf braucht es also 1000 Jahre. Faszinierend, oder?

Expedition ins Ungewisse

Organisation:

UNESCO Biosphäre Entlebuch
<https://www.biosphaere.ch/de/>



QR-Code scannen und diese Seite offline speichern, mit Freunden teilen und mehr.

<https://s.et4.de/Fz0lf>

Aber das ist nicht das einzige Geheimnis, das es auf dem Grossen Moorrundweg zu entdecken gilt. Auf rund 5 km führt der Erlebnispfad von der Rossweid, über die Salwiden zurück zur Rossweid. Der einzigartige Lebensraum, seine Entstehung, seine Pflanzen und Tiere mit ihren vielfältigen Überlebensstrategien, aber auch die Mythen, Bilder und Geschichten, die sich ums Moor ranken, stehen im Mittelpunkt dieser abwechslungsreichen Wanderung. Begleitet werden die Expeditionsgäste von sechs Expert*innen, die ihr Leben lang hier verbracht haben und alle Geheimnisse des Moors kennen: Wolf, Luchs, Grasfrosch, Sumpfschrecke, Hochmoormosaikjungfer und Auerhahn begegnen einem bei den 17 Erlebnisstationen und erzählen ihre ganz persönlichen Geschichten – per Moorteleskop!

Als Forscher im Moor unterwegs

Aber erforschen müsst ihr die Moorgeheimnisse schon selbst: Die Erlebnisstopps sind interaktiv, hier heisst es, Rätsel zu lösen, richtig zu kombinieren und Forschergeist zu beweisen. Baumstämme werden euch wertvolle Infos verraten, ihr könnt Moorkunstwerke bauen und müsst das Moorgleichgewicht ins Lot bringen. Und wer all seinen Mut zusammennimmt, begegnet vielleicht dem Moordämon... Für echte Abenteurer gibt es an der Tal- oder Bergstation der Gondelbahn Rossweid ein Forscher-Set zu holen, mit einer ganz persönlichen Expeditionsausrüstung. Lupe, Kompass & Co werden euch helfen, spannende Forschungsergebnisse zu sammeln. Zusätzlich könnt ihr unterwegs knifflige Aufgaben lösen und sie in euren Moorflüstererpass eintragen. Mit den richtigen Lösungen winkt am Ende eine Forscher-Belohnung. Aber, leise, wir müssen flüstern: Verratet das Lösungswort niemandem!

Der grösste Moorwasserpark der Alpen

Für diese herausfordernde Expeditionstour braucht es am besten den Einsatz der ganzen Familie. Der Rundweg dauert ca. 4-5 Stunden und natürlich gibt es unterwegs wunderbare Rastplätze, wo man auch einmal die Seele baumeln lassen kann. Nach erfolgreicher Forschungswanderung könnt ihr dann im Moorwasserpark auf der Rossweid nach Herzenslust spielen und weitere Abenteuer erleben. Für diejenigen, die noch im Kinderwagen sitzen und nicht so weit laufen möchten, empfiehlt sich der kurze, Kinderwagentaugliche . Auf ins Moorabenteuer!

Öffnungszeiten

Die gesamte Mooraculum-Erlebniswelt ist vom 30. Mai 2024 bis 20. Oktober 2024 täglich geöffnet.

Preise

Der Eintritt in die Erlebniswelt inkl. Grosser Moorrundweg und Sonnentauweg ist kostenlos.

Angebote

Der Eintritt in die Mooraculum-Erlebniswelt ist frei. Die verschiedenen Packages bieten Ihnen aber tolle Kombi-Angebote inkl. Gondelbahnfahrten, spannende Forscherutensilien und vieles mehr.

More information: www.luzern.com | shop.luzern.com

- Mooraculum Family Pass: CHF 64.00

Kombi-Angebot für die ganze Familie inkl. Retourfahrt Gondelbahn, Konsumationsgutschein CHF 10.00 im Erlebnis-Restaurant Rossweid und eine Sommerrodelbahn-Fahrt pro Person.

- Grosser Moorrundweg Family Package: CHF 94.00

Pauschalangebot für die ganze Familie inkl. Retourfahrt Gondelbahn, Konsumationsgutschein CHF 10.00 im Erlebnis-Restaurant Rossweid, Forscherbox inkl. zwei Forscherhandbücher und eine Sommerrodelbahn-Fahrt pro Person.

- Forscherbox: CHF 23.00

Mit dem Forscherkit die Geheimnisse des Moores in der gesamten Erlebniswelt erforschen. Box inkl. Forscher-Gadgets und Forscherhandbuch.

- Moorflüstererpass: CHF 5.00

Rätselspass an den 17 Erlebnisstationen auf dem Grossen Moorrundweg. Moorflüstererpass inkl. Überraschungs-Geschenk.

- Söpplis Entdecker-OL-Pass: CHF 5.00

OL-Pass inkl. Überraschungsgeschenk für Söpplis Entdecker-OL im Erlebnis-Spielplatz Mooraculum.

Merkmale:

Informationen

Einkehrmöglichkeit, Rundweg

Startpunkt:

Bergstation Rossweid

Zielpunkt:

Bergstation Rossweid

Wegbeschreibung:

Rossweid - Skihütte Schwarzenegg - Türndlimoos - Grossgöl - Turmschwand - Alp Salwide - Rossweid

Sicherheitshinweise:

Im Gebiet Alp Salwide hat es eine Mutterkuh-Herde. Verhalten Sie sich ruhig, scheuen Sie die Tiere nicht auf und verängstigen Sie sie nicht.

Ausrüstung:

Gutes Schuhwerk, Regenjacke & genügend Trinkwasser für unterwegs gehören zu jeder Wanderung. Weitere Tipps zum sicheren Wandern, Informationen zu Mutterkuhherden und Herdenschutzhunden und vieles mehr gibt es auf der Webseite der Schweizer Wanderwege.

More information: www.luzern.com | shop.luzern.com

Tipp des Autors:

Das Forschererlebnis wird durch eine eigene Forscherbox noch aufregender. Und der begleitende Moorflüstererpass bietet Rätselspass für Gross und Klein und eine geheimnisvolle Belohnung! Worauf wartet ihr, Moorforscher*innen?

Anfahrt:

Die UNESCO Biosphäre Entlebuch liegt im Herzen der Schweiz, zentral zwischen Bern und Luzern. Sie erreichen Sörenberg über die Hauptstrasse 10 Richtung Schüpfheim und von dort nach Flühli Sörenberg. Von Giswil über die Panoramastrasse / Glaubenbielenpass nach Sörenberg.

Planen Sie Ihre Route mit Hilfe des Google Routenplaners.

Parken:

Ein kostenpflichtiger Parkplatz steht bei der Talstation der Gondelbahn Rossweid zur Verfügung.

Öffentliche Verkehrsmittel:

Mit dem öffentlichen Verkehr erreichen Sie Sörenberg via Schüpfheim (Bahnlinie Bern-Luzern. Ab Schüpfheim fahren Sie mit den Postauto bis nach Sörenberg "Post").

Planen Sie Ihre Reise mit dem SBB Online Fahrplan.

Weitere Infos / Links:

Bergbahnen Sörenberg AG

Hinterschöniseistrasse 4

CH-6174 Sörenberg

Telefon +41 (0)41 488 21 21

www.soerenberg.ch

