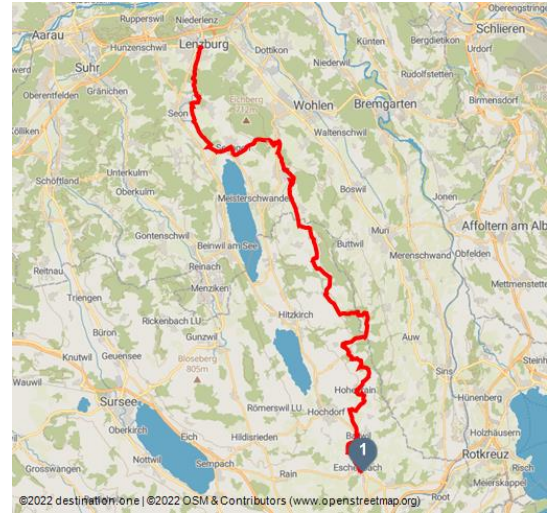











## Herzschlaufe #599 Seetal E-Bike Etappe Ostast



Unterwegs auf der Herzschlaufe Seetal #599. - © Christof Sonderegger, Erlebnismacher AG - #wirsindofflinehelden



### Tourdaten:

 medium Schwierigkeit	 48 km Distanz	 3 h 50 min Dauer	 850 m Höhenmeter (aufsteigend)
 920 m Höhenmeter (absteigend)	 861 m Höchster Punkt	 400 m Niedrigster Punkt	



### Empfohlene Jahreszeiten:

JAN	FEB	MRZ	APR	MAI	JUN
JUL	AUG	SEP	OKT	NOV	DEZ

### Bewertungen:

- ★★★★★ Panorama
- ★★★★☆ Kondition

### Adresse:

6274 Eschenbach

### Autor:

Herzroute AG

### Organisation:

Erlebnismacher AG - #wirsindofflinehelden  
<https://erlebnismacher.ch/>

### Höhenflug über den Lindenberg nach Lenzburg

Das Seetal bietet herrliche Ausblicke auf drei Seen und jede Menge Berge. Ausgehend von Eschenbach bei Luzern entführt der Ostast der Herzschlaufe Seetal ins Aargauische Lenzburg, wobei eine ganze Fülle landschaftlicher Leckerbissen geboten werden. Mehrere Schlösser und Burgen säumen den Weg, der immer wieder auf Panoramalagen verläuft und ein Genuss für das Auge bietet. Die Schlösser Hohenrain, Horben, Hilfikon und Hallwyl säumen den Weg, um am Schluss in der Burganlage von Lenzburg den Höhepunkt zu finden.

### Merkmale:

#### Informationen

Kulturell interessant, Einkehrmöglichkeit, Barrierefrei

### Startpunkt:

Vermietstation Eschenbach oder Lenzburg

### Zielpunkt:

Vermietstation Lenzburg oder Eschenbach

### Ausrüstung:

E-Bike reservieren empfohlen über [rentabike.ch](https://rentabike.ch)

### Tipp des Autors:

In der rätselhaften Burgruine Nünegg lässt es sich gemütlich eine Wurst grillieren während man sich Rittergeschichten erzählt.

### Weitere Infos / Links:

Die Strecke ist in beide Richtungen beschildert als Route 599 «Herzschlaufe Seetal». Ein Blick auf die Herzroute-Webseite werfen? [herzroute.ch](https://herzroute.ch)

**Hinweis:** Zwischen SchweizMobil & Outdooractive kann es zu markanten Abweichungen bei der Angabe der Höhenmeter kommen. Dies basiert auf einem unterschiedlich aufgelösten Geländemodell, wobei SchweizMobil bereits kleine Differenzen einrechnet.



QR-Code scannen und diese Seite offline speichern, mit Freunden teilen und mehr.

<https://s.et4.de/WLJKf>

