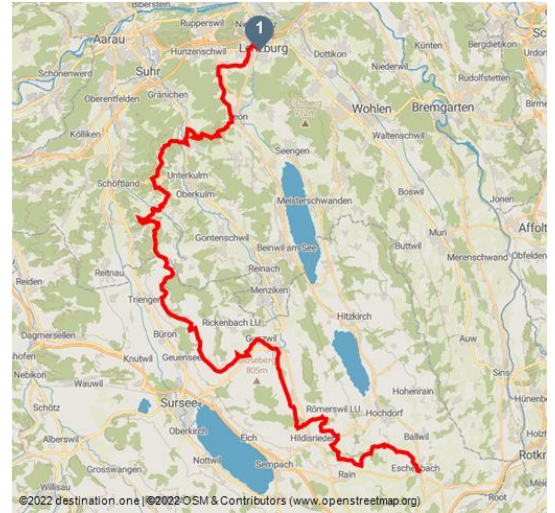











Herzschlaufe Seetal Westast - SchweizMobil Route 599



Herzschlaufe Seetal Westast im Herbst - © Seetal Tourismus, perretfotoch, Perret



Tourdaten:

 schwer Schwierigkeit	 64,6 km Distanz	 6 h 45 min Dauer	 1007 m Höhenmeter (aufsteigend)
 940 m Höhenmeter (absteigend)	 745 m Höchster Punkt	 401 m Niedrigster Punkt	



Bewertungen:

- ★★★★☆ Panorama
- ★★★★☆ Kondition

Empfohlene Jahreszeiten:

JAN	FEB	MRZ	APR	MAI	JUN
JUL	AUG	SEP	OKT	NOV	DEZ

Adresse:

5600 Lenzburg

Autor:

Seetal Tourismus

Organisation:

Seetal Tourismus
<https://www.seetaltourismus.ch/>

Die Herzschlaufe Seetal bietet auf 114 km zwei abwechslungsreiche Tagesetappen abseits vom Verkehr: Auf dem 48 km langen «Ostast» führt die herzhafteste E-Bike-Route vorbei an blühenden Hochstammkulturen und über den Lindenberg mit Ausblick auf den Baldegger- und Hallwilersee sowie auf das Zentralschweizer Alpenpanorama. Auf dem 66 km langen «Westast» taucht man ein in die grünen Täler und Anhöhen des Aargaus und der Region Beromünster-Sempachersee.

Von Lenzburg fahren Sie über üppige Felder und Wälder ins Wynental. Gleich zwei Burganlagen schmücken die reizvolle Landschaft. Das Schloss Liebegg in Gränichen ist ein beliebter Tagungsort, während die Trostburg in Teufenthal aus dem 12. Jahrhundert sich in Privatbesitz befindet und nur von aussen bestaunt werden kann. Über die Böhler Passhöhe führt Sie die Route ins Ruedertal. Das liebevolle Tal wird aufgrund seiner Topografie und



QR-Code scannen und diese Seite offline speichern, mit Freunden teilen und mehr.

<https://s.et4.de/DMJKF>

der grossen Bedeutung der Landwirtschaft als «Aargauisches Emmental» bezeichnet. Auf dem Risi Hof erwarten Sie nicht nur eine Akkuladestation für Ihr E-Bike, sondern auch schmackhafte Hofprodukte, ein Kräutergarten zum Entspannen und eine finnische Sauna. Umso leichter fällt die Weiterfahrt über Beromünster nach Eschenbach.

Merkmale:

Informationen

Einkehrmöglichkeit

Startpunkt:

Lenzburg, Bahnhof

Zielpunkt:

Eschenbach, Bahnhof

Wegbeschreibung:

Lenzburg - Schafisheim - Seon - Teufenthal - Schlossrued - Schlierbach - Beromünster - Römerswil - Urswil - Eschenbach LU

Sicherheitshinweise:

Die gesamte Route ist für die Befahrung mit E-Bikes ausgelegt. Die Befahrung mit Bikes ohne Motorunterstützung erfordert eine gute Kondition und ist für Veloanhänger ungeeignet.

Ausrüstung:

Reservation E-Bike

<https://www.rentabike.ch/rent-und-touren/reservation-tagesmiete> oder +41 (0)41 921 05 75

Mietstationen

- Hotel Krone, Kronenplatz 18/20, 5600 Lenzburg
- Bäckerei Brioche, Unterdorfstrasse 29, 6274 Eschenbach

Akkuladestationen

- Risi Hof, Risi 1, 6234 Kulmerau
- Gasthaus Hämikerberg, Hämikon-Berg 5, 6289 Hämikon

Karte/Karten:

Velokarte Luzern Land: https://www.seetaltourismus.ch/fileadmin/user_upload/Seetal_Tourismus/PDF/Velokarte_LULA_low.pdf

Weitere Infos / Links:

Seetal Tourismus

Niederlenzerstrasse 25

5600 Lenzburg

+41 (0)41 920 45 29

info@seetaltourismus.ch

www.seetaltourismus.ch

