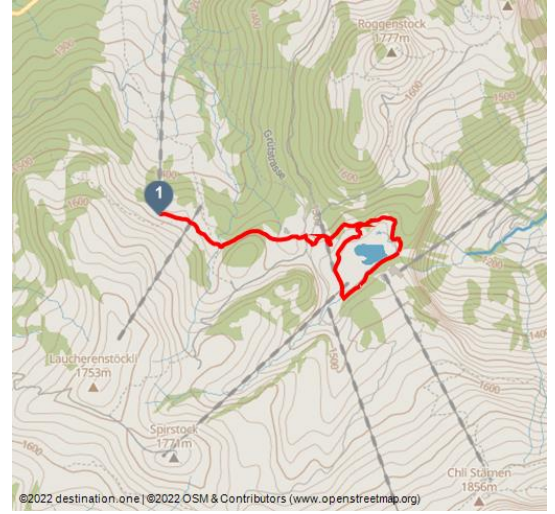











Hoch-Ybrig – Rundtour zum Seeblisee



Seeblisee im Hoch-Ybrig - © Einsiedeln-Ybrig-Zürichsee Tourismus



Tourdaten:

 medium Schwierigkeit	 4,6 km Distanz	 1 h 19 min Dauer	 81 m Höhenmeter (aufsteigend)
 81 m Höhenmeter (absteigend)	 1488 m Höchster Punkt	 1432 m Niedrigster Punkt	

**Einsiedeln,
Ybrig,
Zürichsee.**

Empfohlene Jahreszeiten:

JAN	FEB	MRZ	APR	MAI	JUN
JUL	AUG	SEP	OKT	NOV	DEZ

Gemütliche Winterwanderung im Skigebiet Hoch-Ybrig rund um den idyllischen Seeblisee.

Angekommen in Laucheren, Oberiberg geht es mit dem Sessellift hinauf zur Bergstation Steinboden, wo sich der Ausgangspunkt der Winterwanderung befindet. Von dort aus wandern Sie gemütlich in Richtung Restaurant Fuederegg, wo man einkehren kann. Danach geht es weiter durch die verschneite Landschaft bis zum gefrorenen Seeblisee. Die Route führt Sie einmal rund um den malerischen Bergsee, wo Sie die Möglichkeit haben einen kurzen Abstecher zum Bärghus Hoch-Ybrig zu machen, welches sich bei der Bergstation Seebli befindet. Nach der Umwanderung führt der Weg hinauf zur Fuederegg und danach auf dem gleichen Teilstück zurück zum Ausgangspunkt.

Bewertungen:

- ★★★★☆ Panorama
- ★★☆☆☆ Kondition

Adresse:

8843 Oberiberg

Autor:

Einsiedeln-Ybrig-Zürichsee Tourismus

Organisation:

Einsiedeln-Ybrig-Zürichsee
<https://www.eyz.swiss/de/>



QR-Code scannen und diese Seite offline speichern, mit Freunden teilen und mehr.

<https://s.et4.de/q9Zcf>

Merkmale:

Informationen

Einkehrmöglichkeit, Rundweg

Startpunkt:

Bergstation der Sesselbahn Laucheren

Zielpunkt:

Bergstation der Sesselbahn Laucheren

Wegbeschreibung:

Bergstation Sesselbahn Laucheren - Restaurant Fuederegg - rund um den Seeblisee - Restaurant Fuederegg - Bergstation Sesselbahn Laucheren

Ausrüstung:

- Wanderschuhe oder Winterstiefel
- Warme Kleidung
- Getränke und Verpflegung
- Sonnenschutz
- Evt. Wanderstöcke

Tipp des Autors:

Geniessen Sie während der Winterwanderung eine schmackhafte Suppe oder ein warmes Getränk in einem der Bergrestaurants, welche sich auf der Route befinden.

- Bergrestaurant Laucheren
- Bergrestaurant Fuederegg
- Restaurant Bärghus

Anfahrt:

Von der Autobahn A3, an der Ausfahrt Richterswil-Samstagern ausfahren, weiter via Samstagern, Schindellegi, Biberbrugg, Umfahrung Einsiedeln, Gross, Euthal, Unteriberg nach Oberiberg, Hoch-Ybrig Laucheren

Parken:

More information: www.luzern.com | shop.luzern.com

Es befindet sich ein Parkplatz direkt bei der Talstation Laucheren.

Öffentliche Verkehrsmittel:

Mit dem Zug bis nach Einsiedeln, weiter mit dem Postauto nach Hoch-Ybrig, Talst. Laucheren.

- SBB Fahrplan

Weitere Infos / Links:

Hoch-Ybrig

Einsiedeln-Ybrig-Zürichsee Tourismus

