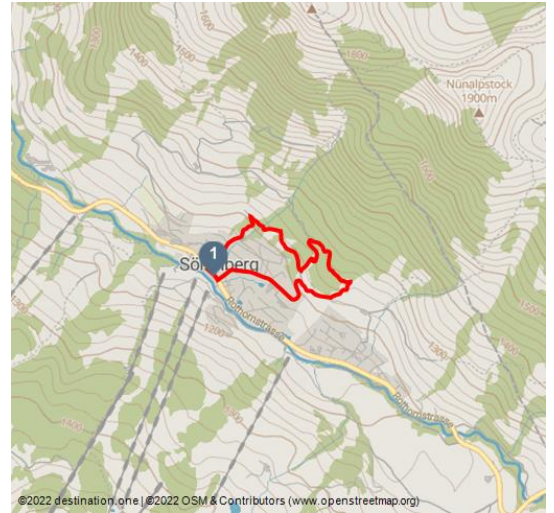











Joel Wicki Weg



Joel Wicki Weg - Wegweiser - © Sörenberg Flühli Tourismus



Tourdaten:

 leicht Schwierigkeit	 2,9 km Distanz	 0 h 55 min Dauer	 112 m Höhenmeter (aufsteigend)
 112 m Höhenmeter (absteigend)	 1264 m Höchster Punkt	 1152 m Niedrigster Punkt	



Bewertungen:

★★☆☆☆ Panorama

Empfohlene Jahreszeiten:

JAN	FEB	MRZ	APR	MAI	JUN
JUL	AUG	SEP	OKT	NOV	DEZ

Adresse:

6173 Flühli

Autor:

Sörenberg Flühli Tourismus

Organisation:

UNESCO Biosphäre Entlebuch
<https://www.biosphaere.ch/de/>

Der auf der Sonnenseite von Sörenberg gelegene Rundweg ist ein informatives und spielerisches Erlebnis – für Schwingerfans und alle, die es noch werden möchten.

Der Joel-Wicki-Weg zu Ehren unseres Schwingerkönigs von 2022 nimmt dich mit auf eine kurze Reise, auf welcher der Werdegang von Joel und die Geheimnisse des Schwingsports sicht- und erlebbar werden. Wie entstand der Schwingsport eigentlich? Wie erfolgreich war Joel als Jungschwinger? Wie kann ein kleiner Schwinger einen grossen aus dem Gleichgewicht bringen? Und schaffe ich es, Joel vom Boden zu heben?



QR-Code scannen und diese Seite offline speichern, mit Freunden teilen und mehr.

<https://s.et4.de/ZFV6f>

Merkmale:

Informationen

Kinderwagentauglich, Familienfreundlich, Rundweg

Startpunkt:

Sörenberg, Post

Zielpunkt:

Sörenberg, Post

Ausrüstung:

Gutes Schuhwerk, Regenjacke & genügend Trinkwasser für unterwegs gehören zu jeder Wanderung.

Weitere Tipps zum sicheren Wandern, Informationen zu Mutterkuhherden und Herdenschutzhunden und vieles mehr gibt es auf der Webseite der Schweizer Wanderwege.

Anfahrt:

Die UNESCO Biosphäre Entlebuch liegt im Herzen der Schweiz, zentral zwischen Bern und Luzern. Sie erreichen Sörenberg über die Hauptstrasse 10 Richtung Schüpfheim und von dort nach Flühli Sörenberg bis ins Dorfzentrum Sörenberg.

Im Sommer gelangen Sie via Sarnen - Giswil über den Glaubenbielen-Pass nach Sörenberg.

Parken:

Ein kostenpflichtiger Parkplatz steht bei der Talstation der Gondelbahn Rossweid zur Verfügung.

Öffentliche Verkehrsmittel:

Mit dem öffentlichen Verkehr erreichen Sie Sörenberg via Schüpfheim (Bahnlinie Bern-Luzern). Ab Schüpfheim fahren Sie mit dem Postauto bis nach Sörenberg, Post. Planen Sie Ihre Reise mit dem SBB Online Fahrplan.

Weitere Infos / Links:

Sörenberg Flühli Tourismus

Rothornstrasse 21

6174 Sörenberg

Telefon +41 (0)41 488 11 85

info@soerenberg.ch

www.soerenberg.ch

