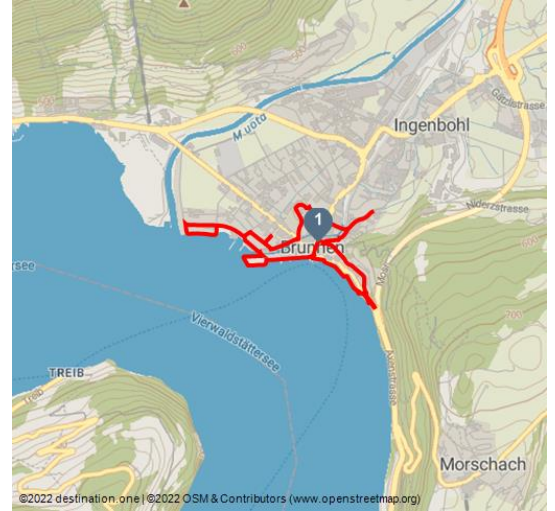











Kleiner Kulturweg Ingenbohl-Brunnen



Seepromenade Brunnen - © Erlebnisregion Mythen, Erlebnisregion Mythen



Tourdaten:

 leicht Schwierigkeit	 4,7 km Distanz	 1 h 14 min Dauer	 34 m Höhenmeter (aufsteigend)
 34 m Höhenmeter (absteigend)	 467 m Höchster Punkt	 434 m Niedrigster Punkt	



Bewertungen:

★★★★☆ Panorama

Adresse:

6440 Ingenbohl

Autor:

Erlebnisregion Mythen

Organisation:

Erlebnisregion Mythen
<https://www.erlebnisregion-mythen.ch/de/>

Empfohlene Jahreszeiten:

JAN	FEB	MRZ	APR	MAI	JUN
JUL	AUG	SEP	OKT	NOV	DEZ

Entdecken Sie die Sehenswürdigkeiten von Ingenbohl-Brunnen auf eigene Faust und erfahren Sie Spannendes über ihre Geschichte.

Machen Sie sich selbst auf eine Zeitreise durch die Gemeinde Ingenbohl-Brunnen. Die historische Bedeutung dieses ursprünglichen Handelsdorfes ist unbestritten. Auch heute gibt es noch zahlreiche Bauwerke, Objekte und Relikte, die Zeugen der Herkunft und Entwicklung des Dorfes sind. Verschaffen Sie sich einen Überblick mit Hilfe der Broschüre Kulturweg Ingenbohl-Brunnen. In dieser Broschüre finden Sie detaillierte Beschreibungen der einzelnen Stationen des kleinen und grossen Kulturweges, die auf die bedeutendsten Persönlichkeiten, Gebäude und Kulturgüter eingehen. Zur Orientierung dienen zwei Karten mit den Standorten der jeweiligen Informationstafeln. Dank diesen Tafeln erfahren Sie Geschichtliches über das schöne Dorf Inbenbohl-Brunnen.



QR-Code scannen und diese Seite offline speichern, mit Freunden teilen und mehr.

<https://s.et4.de/9k4cf>

Merkmale:

Informationen

Kinderwagentauglich, Familienfreundlich, Kulturell interessant, Einkehrmöglichkeit, Rundweg, Barrierefrei

Startpunkt:

Swiss Knife Valley VISITOR CENTER, Brunnen

Zielpunkt:

Swiss Knife Valley VISITOR CENTER, Brunnen

Tipp des Autors:

Für den kleinen Kulturweg folgen Sie bitte der roten Beschilderung.

Parken:

Gemeindeparkplatz Brunnen im Dorfzentrum oder Muota-Platz (Langzeitparking) am Dorfrand. Zu den Parkplätzen

Öffentliche Verkehrsmittel:

Mit dem Zug zum Bahnhof Brunnen, mit dem Bus bis Bushaltestelle Brunnen See/Schiffstation oder mit dem Schiff bis Brunnen

Weitere Infos / Links:

Zur Broschüre "Kulturweg Ingenbohl-Brunnen"

