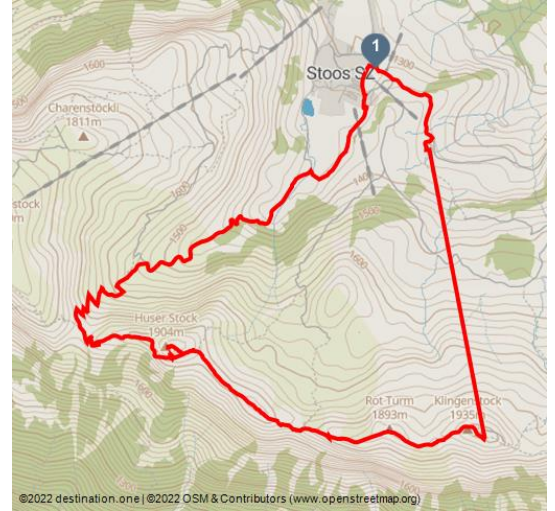





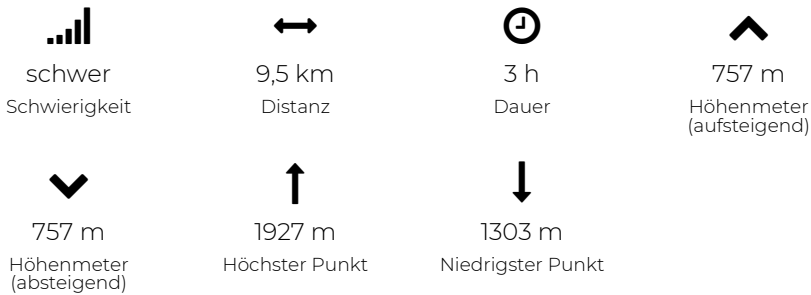
Klingenstock-Wanderung



Gratwanderweg - © Stoos-Muotatal Tourismus, Stoos-Muotatal Tourismus GmbH



Tourdaten:



Empfohlene Jahreszeiten:

JAN	FEB	MRZ	APR	MAI	JUN
JUL	AUG	SEP	OKT	NOV	DEZ

Der schmale, aber gut ausgebaute Gratwanderweg Stoos bietet eine 360-Grad-Aussicht. Zehn Schweizer Seen und unzählige Alpengipfel der Zentralschweiz erspäht das Auge.

Mit der steilsten Standseilbahn der Welt erreicht man das autofreie Bergdorf Stoos. Zum Ausgangspunkt der Wanderung – dem Klingenstock – fährt eine Sesselbahn. Natürlich ist der Aufstieg auch zu Fuss möglich. Wer sich in westlicher Richtung zum Rot Turm und zum Nollen aufmacht, sollte trittsicher und schwindelfrei sein. Weit unten begleitet der Vierwaldstättersee die Wanderung über den Grat bis zum Huserstock. Dann geht's im Zickzack auf dem in den Fels gehauenen und mit Ketten gesicherten Bergweg hinunter zum Furggeli. Von da an geht's Bergabwärts vorbei am idyllischen Moor wieder zurück in Richtung Dorf.

Bewertungen:

- ★★★★★ Panorama
- ★★★★☆ Kondition

Adresse:

6433 Stoos

Autor:

Stoos-Muotatal Tourismus

Organisation:

Schwyzer Wanderwege
<http://www.schwyzer-wanderwege.ch/>



QR-Code scannen und diese Seite offline speichern, mit Freunden teilen und mehr.

<https://s.et4.de/lF3cf>

Merkmale:

Informationen

Gipfel, Einkehrmöglichkeit, Rundweg

Startpunkt:

Bergdorf Stoos

Zielpunkt:

Bergdorf Stoos

Wegbeschreibung:

Bergdorf Stoos - Sesselbahn Klingenstein - Rot Turm - Huserstock - Furggeli - Frontal - Teufböni - Bergdorf Stoos

Sicherheitshinweise:

Bitte bleiben Sie auf den markierten Wanderwegen.

Ausrüstung:

Gute Wanderschuhe mit gutem Profil oder Trekkingschuhe, Regenjacke, Getränk, Verpflegung, eventuell Stöcke.

Tipp des Autors:

Das Stoos-Seeli bietet für die erschöpften Wanderfüsse die perfekte Abkühlung. Beim Stoos-Seeli befindet sich auch eine gut ausgebaute Grillstelle.

Anfahrt:

Mit dem PW auf der A4 bis Ausfahrt Schwyz, dann Richtung Muotathal bis zur Talstation der grossen Standseilbahn Schwyz-Stoos oder mit dem PW auf Morschacherstrasse abbiegen (auf Höhe Wolfsprung), dann der Beschilderung nach Morschach folgen und weiter zur Talstation der kleinen Luftseilbahn Morschach-Stoos.

Parken:

An der Talstation der Standseilbahn Schwyz-Stoos und der Luftseilbahn Morschach-Stoos sind Parkmöglichkeiten vorhanden.

Öffentliche Verkehrsmittel:

Mit dem Zug bis Bahnhof Schwyz-Seewen, dann mit dem Bus bis zur Talstation der grossen Standseilbahn Schwyz-Stoos (Linie 1 Schwyz -

More information: www.luzern.com | shop.luzern.com

Muotathal) oder mit dem Zug bis Bahnhof SBB Brunnen, dann mit dem Bus bis zur Talstation der kleinen Luftseilbahn Morschach-Stoos. Mit dem Zug bis Bahnhof Schwyz-Seewen, dann mit dem Bus bis zur Talstation der grossen Standseilbahn Schwyz-Stoos (Linie 1 Schwyz - Muotathal) oder mit dem Zug bis Bahnhof SBB Brunnen, dann mit dem Bus bis zur Talstation der kleinen Luftseilbahn Morschach-Stoos.

Weitere Infos / Links:

Weitere Informationen: stoos.ch

