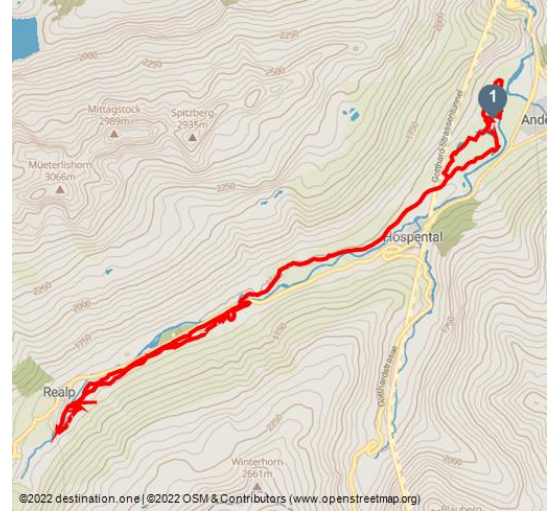




## Langlaufloipe Andermatt-Hospental-Realp





Langlaufloipe Klassisch in Andermatt - © Beat Brechbühl, Ferienregion Andermatt





### Tourdaten:

  
 medium  
 Schwierigkeit

  
 19,6 km  
 Distanz

  
 4 h 50 min  
 Dauer

  
 126 m  
 Höhenmeter  
 (aufsteigend)

  
 126 m  
 Höhenmeter  
 (absteigend)

  
 1550 m  
 Höchster Punkt

  
 1429 m  
 Niedrigster Punkt

**Andermatt**   
 Starke Momente

### Bewertungen:

★★★★★ Panorama  
 ★★★☆☆ Kondition

### Empfohlene Jahreszeiten:

JAN	FEB	MRZ	APR	MAI	JUN
JUL	AUG	SEP	OKT	NOV	DEZ

### Adresse:

6490 Andermatt

### Autor:

Andermatt-Urserntal Tourismus GmbH

### Organisation:

Ferienregion Andermatt  
<http://www.andermatt.swiss/>

**Die 28 km Loipen der Ferienregion Andermatt verlaufen durch die Talfläche von Andermatt über Hospental nach Realp. Sie sind für klassischen Langlauf und Skating ausgerichtet.**

An der Sonne und der frischen Luft wird der ganze Körper trainiert. Die Loipen verlaufen durch die Talfläche von Andermatt über Hospental nach Realp. Sie sind für klassischen Langlauf und Skating ausgerichtet. Wer nicht die ganze Strecke machen möchte, kann sich auf eine kleinere Runde in Andermatt oder Realp beschränken.

Garderoben, Toiletten und Duschen finden LangläuferInnen in Zumdorf beim Restaurant «zum Dörfli» und im Realper Biathlonzentrum. In Andermatt stehen Umkleidekabinen, Toiletten und Duschen beim «The Nordic House» zur Verfügung.



QR-Code scannen und diese Seite offline speichern, mit Freunden teilen und mehr.

<https://s.et4.de/OH-0d>

In Realp können Wintersportler auch nachts unter dem Sternenhimmel langlaufen. Aktuelle Infos zu den Öffnungszeiten der Nachtloipe gibt's auf [www.anderlatt.swiss/langlauf](http://www.anderlatt.swiss/langlauf)

### **Merkmale:**

#### **Informationen**

Einkehrmöglichkeit, Rundweg

### **Startpunkt:**

The Nordic House

### **Zielpunkt:**

The Nordic House

### **Wegbeschreibung:**

Die Loipe führt von Anderlatt nach Realp. Relativ direkt, ohne viele Schlaufen, verläuft die Langlaufstrecke entlang der Furkareuss. Es befinden sich auf der Strecke ein paar kleinere Steigungen, sie ist jedoch auch für Anfänger gut geeignet.

### **Sicherheitshinweise:**

Für die Sicherheit auf der Loipe übernehmen Langläuferinnen und Langläufer Eigenverantwortung. Die Tafeln und Signalisationen vor Ort müssen stets beachtet werden.

### **Ausrüstung:**

Langlaufausrüstung, Sonnenschutz, allenfalls Verpflegung Ausrüstung kann in diversen Sportgeschäften gemietet werden.

### **Tipp des Autors:**

Neben den Langlaufloipen der Ferienregion Anderlatt erreicht man mit dem Zug in kürzester Zeit auch die Langlaufloipen in Sedrun und im Obergoms.

### **Anfahrt:**

Mit dem Auto gelangt man über die A2 bis Göschenen, danach fährt man die kurvige Schöllenenstrasse bis Anderlatt. Beim Kreisel eingangs Dorf führt die zweite Ausfahrt auf die Umfahrungsstrasse. Nach ca. 200 Metern nimmt man den rechten Abzweiger zum Nordic House.

### **Parken:**

Beim Nordic House befinden sich Tagesparkplätze.

### **Öffentliche Verkehrsmittel:**

More information: [www.luzern.com](http://www.luzern.com) | [shop.luzern.com](http://shop.luzern.com)

Um in Andermatt in die Loipe einzusteigen, lohnt sich die Anreise mit dem Zug nach Andermatt und danach die Fahrt mit dem Skibus bis zum Nordic House.

### Weitere Infos / Links:

Für die Benützung der Loipen im Urserental gibt es Tages-, Wochen- und Saisonpässe.

Andermatt besitzt sowohl einen guten Zugang zur Loipe Urserental als auch gute Erreichbarkeit mit dem Zug. Bequem lassen sich so ausgedehnte Langlaufstage mit der Matterhorn Gotthard Bahn kombinieren. Mit dem Loipenpass der Loipe Urserental fahren Gäste auf der Strecke Andermatt-Realp während dessen Gültigkeitsdauer kostenlos.

