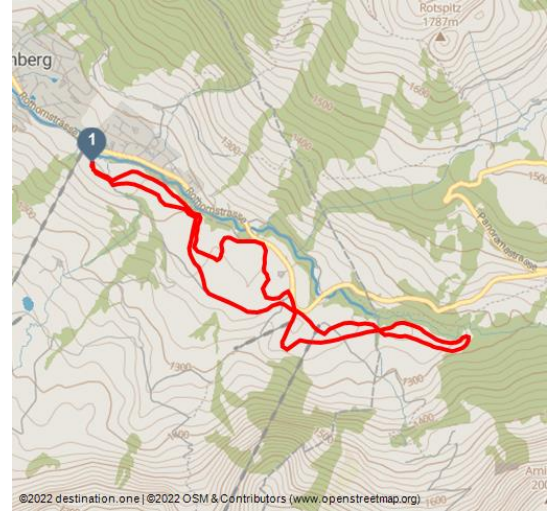




Loipe Dorf Sörenberg





Langlaufen in Sörenberg - © David Kurth, UNESCO Biosphäre Entlebuch




Tourdaten:


 medium
 Schwierigkeit


 6,8 km
 Distanz


 1 h 44 min
 Dauer


 113 m
 Höhenmeter
 (aufsteigend)


 113 m
 Höhenmeter
 (absteigend)


 1276 m
 Höchster Punkt


 1163 m
 Niedrigster Punkt



**UNESCO BIOSPHÄRE
 ENTLEBUCH
 LUZERN SCHWEIZ**

Bewertungen:

★☆☆☆☆ Panorama

★★★★☆☆ Kondition

Empfohlene Jahreszeiten:

JAN	FEB	MRZ	APR	MAI	JUN
JUL	AUG	SEP	OKT	NOV	DEZ

Abwechslungsreiche Loipe mitten im Schneesportort Sörenberg. Loipenbericht Bergfex

Die Dorfloipe bietet 8 Kilometer präparierte Loipen (Klassisch und Skating). Die Einstiege befinden sich beim Parkplatz Sörenberg Platz und bei der Talstation der Luftseilbahn Sörenberg - Briener Rothorn. Die Loipe ist mit wenig Auf- und Abstiegen ausgestattet und besonders für Einsteiger geeignet.

Loipenpässe & Preise

Adresse:

6174 Sörenberg

Autor:

Sörenberg Flühli Tourismus

Organisation:

UNESCO Biosphäre Entlebuch
<https://www.biosphaere.ch/de/>



QR-Code scannen und diese Seite offline speichern, mit Freunden teilen und mehr.

<https://s.et4.de/pJ-0d>

Die Loipenpässe sind erhältlich über den Online-Shop, beim Kassahaus Salwideli, Bergwelten Salwideli, Tourismusbüro Sörenberg, Bergbahnen Sörenberg (Talstation Rossweid, Platz und Schönenboden), REKA-Feriendorf oder bei Felder Sport.

Preise

- Loipenpass Schweiz CHF 160.00
- örtliche Saisonkarte CHF 70.00
- Wochenkarte CHF 40.00
- Tageskarte CHF 10.00
- Kinder bis 16 Jahren laufen in der ganzen Schweiz gratis

Merkmale:

Informationen

Rundweg

Startpunkt:

Sörenberg Platz / Habchegg / Talstation Luftseilbahn Brienzer Rothorn

Zielpunkt:

Sörenberg Platz / Habchegg / Talstation Luftseilbahn Brienzer Rothorn

Wegbeschreibung:

Die Einstiege befinden sich beim Parkplatz Sörenberg Platz und bei der Talstation der Luftseilbahn Sörenberg - Brienzer Rothorn.

Sicherheitshinweise:

- Benutzen Sie ausschliesslich die markierte Loipe und berücksichtigen Sie die Wegweiser.
- Verhalten Sie sich rücksichtsvoll gegenüber anderen Loipenbenutzern und der Landschaft.
- Führen Sie einen zusätzlichen Sonnenschutz mit. UV-Strahlen in Höhenlagen können insbesondere im Winter sehr stark sein, sogar bei bedecktem Wetter.
- Die Wetterbedingungen können in den Bergen sehr schnell und ohne Vorwarnung ändern. Eine angemessene Kleidung sind sehr wichtig.

Informationen zum aktuellen Loipenzustand erhalten Sie täglich via Pistenbericht der Bergbahnen Sörenberg.

Informationen zum Rettungskonzept.

More information: www.luzern.com | shop.luzern.com

Ausrüstung:

MIETMATERIAL

Felder Sport

Rothornstrasse 14, CH-6174 Sörenberg

Tel. +41 (0)41 488 12 49, info@feldersport.ch

Carving Sport

Rothorn-Center 3, CH-6174 Sörenberg

Tel. +41 (0)79 650 20 60 info@carvingsport.ch

Im Salwideli besteht die Möglichkeit an den Wochenenden Langlaufausrüstungen zu mieten. Bitte melden Sie sich beim Kassenhaus.

Tipp des Autors:

Verbinden Sie Ihren Langlauf-Ausflug mit einem Abstecher mit der neuen Luftseilbahn auf das Briener Rothorn! Fussgänger fahren den ganzen Winter für nur 15 Franken auf den höchsten Luzerner Berg und können die Aussicht auf 693 Berggipfel geniessen.

Anfahrt:

Die UNESCO Biosphäre Entlebuch liegt im Herzen der Schweiz, zentral zwischen Bern und Luzern. Sie erreichen Sörenberg über die Hauptstrasse 10 Richtung Schüpfheim und von dort nach Flühli Sörenberg.

Achtung, im Winter ist die Panoramastrasse Giswil-Sörenberg gesperrt.

Planen Sie Ihre Route mit Hilfe des Google Routenplaners.

Parken:

Kostenpflichtige Parkplätze stehen bei der Talstation "Sörenberg Platz" sowie bei der Talstation der Luftseilbahn Sörenberg - Briener Rothorn zur Verfügung.

Öffentliche Verkehrsmittel:

Mit dem öffentlichen Verkehr erreichen Sie Sörenberg via Schüpfheim (Bahnlinie Bern-Luzern). Ab Schüpfheim fahren Sie mit den Postauto bis nach Sörenberg "Platz" oder "Rothornbahn".

Planen Sie Ihre Reise mit dem SBB Online Fahrplan.

More information: www.luzern.com | shop.luzern.com

Weitere Infos / Links:

Sörenberg Flühli Tourismus

Rothornstrasse 21, 6174 Sörenberg

Telefon +41 (0)41 488 11 85

info@soerenberg.ch

www.soerenberg.ch

