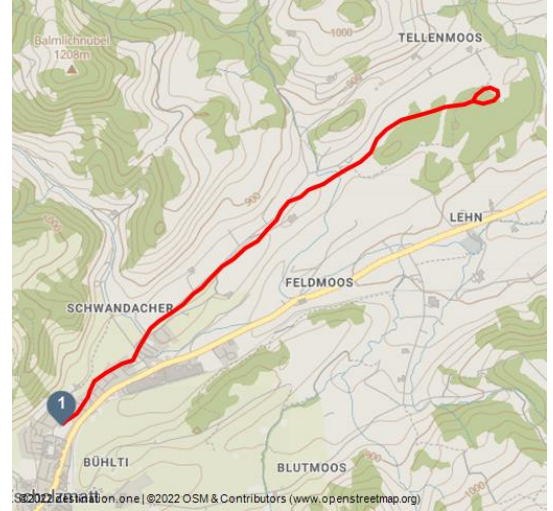










Loipe Escholzmatt-Tellenmoos retour



Langlauf in Escholzmatt-Marbach - © Maurin Bisig, UNESCO Biosphäre Entlebuch



Tourdaten:

| | | | |
|---|--|---|---|
|  leicht Schwierigkeit |  3,7 km Distanz |  0 h 54 min Dauer |  34 m Höhenmeter (aufsteigend) |
|  42 m Höhenmeter (absteigend) |  874 m Höchster Punkt |  836 m Niedrigster Punkt | |



Bewertungen:

- ★★☆☆☆ Panorama
- ★★☆☆☆ Kondition

Empfohlene Jahreszeiten:

| | | | | | |
|-----|-----|-----|-----|-----|-----|
| JAN | FEB | MRZ | APR | MAI | JUN |
| JUL | AUG | SEP | OKT | NOV | DEZ |

Eine gemütliche Loipe etwas ausserhalb vom Dorf Escholzmatt. Loipenbericht Bergfex

Entdecken Sie auf dem Loipennetz Marbach-Escholzmatt-Bumbach die insgesamt 50 Loipenkilometer in Klassisch und Skating, und geniessen Sie dabei die unvergleichliche Aussicht. Beim Quartier Mooshof befindet sich der Einstieg zur Loipe Escholzmatt-Tellenmoos retour. Gleichmässig verläuft die Loipe durch idyllische Landschaft bis ins Tellenmoos. Unterwegs gibt es keine grossen Abfahrten oder Anstiege - so ist diese Loipe sehr gut für Anfänger oder Genussfahrer geeignet. Anschliessend läuft man auf dem gleichen Weg zurück zum Dorf Escholzmatt. Wenn Sie noch weiter durch den Schnee gleiten möchten, haben Sie gleich mehrere Varianten in und rund um Escholzmatt: die Rundloipe Escholzmatt-Industrie oder die

Adresse:

00000 DUMMY

Autor:

UNESCO Biosphäre Entlebuch

Organisation:

UNESCO Biosphäre Entlebuch
<https://www.biosphaere.ch/de/>



QR-Code scannen und diese Seite offline speichern, mit Freunden teilen und mehr.

https://s.et4.de/L2b_d

Rundloipe Escholzmatt-Wiggen. Oder Sie laufen nach Wiggen und weiter nach Marbach oder sogar via Bumbach nach Kemmeriboden.

Loipenpässe & Preise

Hier erhalten Sie Loipenpässe, Saison- & Wochenkarten und Loipentickets:

- ESCHOLZMATT: Tourismusbüro, Gasthaus Krone (nur am Sonntag)
- WIGGEN: Imbiss Egghus
- MARBACH: Tourismusbüro, Talstation der Sportbahnen, Bäckerei Lötscher
- SCHANGNAU: Tourismusbüro (bei der Gemeindeverwaltung)
- BUMBACH: Gasthof Alpenrose, Gasthof Rosegg, Hotel Kemmeriboden-Bad, Talstation Skilifte Bumbach

Preise

- Schweizer Langlaufpass (Kartenformat oder Digital) CHF 160.00
- Saisonkarte Escholzmatt-Marbach-Bumbach CHF 80.00
- Tageskarte Escholzmatt-Marbach-Bumbach CHF 10.00
- Kinder und Jugendliche unter 16 Jahren laufen gratis

Mit allen Pässen und Tickets der Langlaufloipe fahren Sie während der Wintersaison auf der Postauto-Strecke Escholzmatt-Kemmeriboden kostenlos! Es befinden sich 15 Postautohaltestellen entlang der Loipe.

Garderobe & Duschen

- MARBACH: Im Untergeschoss Gemeindesaal Marbach, Hotel Sporting*
- BUMBACH: Gasthof Rosegg*, Hotel Kemmeriboden-Bad*

* Kostenpflichtig. Bitte melden Sie sich an der Réception

Wachsräume

Im Untergeschoss Gemeindesaal Marbach.

Schliessfächer

- ESCHOLZMATT: beim Bahnhof
- MARBACH: im Untergeschoss des Gemeindesaals

Startpunkt:

Mooshof, Escholzmatt

Zielpunkt:

More information: www.luzern.com | shop.luzern.com

Mooshof, Escholzmatt

Wegbeschreibung:

Mooshof - Güntenen - Grossbühl - Hasenbach - Tellenmooswald -
Hasenbach - Grossbühl - Güntenen - Mooshof

Sicherheitshinweise:

- Benutzen Sie ausschliesslich die markierte Loipe und berücksichtigen Sie die Wegweiser.
- Verhalten Sie sich rücksichtsvoll gegenüber anderen Loipenbenutzern und der Landschaft.
- Führen Sie einen zusätzlichen Sonnenschutz mit. UV-Strahlen in Höhenlagen können insbesondere im Winter sehr stark sein, sogar bei bedecktem Wetter.
- Die Wetterbedingungen können in den Bergen sehr schnell und ohne Vorwarnung ändern. Eine angemessene Kleidung ist sehr wichtig.

Informationen zum aktuellen Loipenzustand erhalten Sie täglich unter www.escholzmatt-marbach-tourismus.ch oder Telefon 034 493 36 37. Loipe Bumbach Telefon 034 493 37 38.

Die Rettungspunkte entlang der Loipe sowie die Standorte der Defibrillatoren finden Sie auf der Loipenkarte.

Rettungskonzept Loipenorganisation Escholzmatt–Marbach–Bumbach.

Ausrüstung:

MATERIALVERLEIH UND UNTERRICHT

Toni Lötscher

Färberhus 12

6196 Marbach

Telefon 034 493 30 55, Mobil 079 341 64 43

t.loetscher@bluewin.ch

Tages-, Wochen- und Saisonmiete, Einzel- und Gruppenunterricht möglich.

Eine Voranmeldung ist notwendig.

Tipp des Autors:

Im Dorf Escholzmatt gibt es zahlreiche Einkehrmöglichkeiten, z.B. im Hotel Krone.

Anfahrt:

More information: www.luzern.com | shop.luzern.com

Die UNESCO Biosphäre Entlebuch liegt im Herzen der Schweiz, zentral zwischen Bern und Luzern. Sie erreichen Escholzmatt über die Hauptstrasse 10 von Luzern via Wolhusen oder von Bern über das Emmental.

Planen Sie Ihre Route mit Hilfe des Google Routenplaners.

Parken:

Ein kostenpflichtiger Parkplatz steht beim Bahnhof Escholzmatt zur Verfügung.

Öffentliche Verkehrsmittel:

Mit dem öffentlichen Verkehr erreichen Sie Escholzmatt via Bahnlinie Bern-Luzern.

Planen Sie Ihre Reise mit dem SBB Online Fahrplan.

Literatur:

Loipenkarte Escholzmatt-Marbach Tourismus

Weitere Infos / Links:

Escholzmatt-Marbach Tourismus

Tourismusbüro Marbach

Telefon +41 (0)34 493 38 04

marbach@em-tourismus.ch

www.escholzmatt-marbach-tourismus.ch

Tourismusbüro Escholzmatt

Telefon +41 (0)41 486 01 30

escholzmatt@em-tourismus.ch

www.escholzmatt-marbach-tourismus.ch

Tourismusbüro Schangnau/Bumbach

Telefon +41 (0)34 493 31 13

www.tourismus-schangnau.ch

