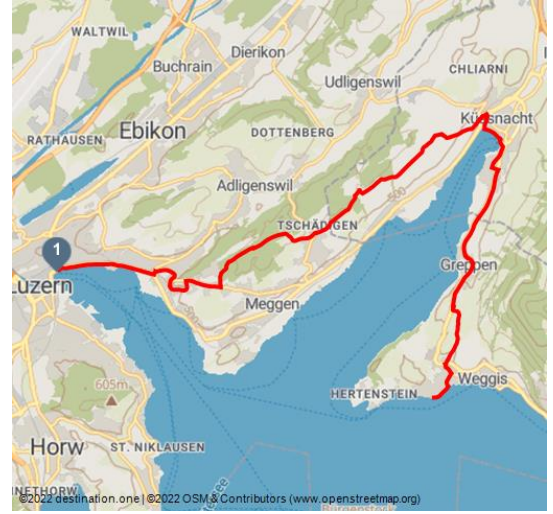











## Luzern - Weggis



Terrasse Alexander & Gerbi - © Private Selection Hotels & Tours, Private Selection Hotels



### Tourdaten:

 leicht Schwierigkeit	 19,9 km Distanz	 1 h 30 min Dauer	 350 m Höhenmeter (aufsteigend)
 345 m Höhenmeter (absteigend)	 620 m Höchster Punkt	 435 m Niedrigster Punkt	



### Empfohlene Jahreszeiten:

JAN	FEB	MRZ	APR	MAI	JUN
JUL	AUG	SEP	OKT	NOV	DEZ

### Bewertungen:

- ★★★★★ Panorama
- ☆☆☆☆☆ Kondition

### Adresse:

6004 Luzern

### Autor:

Private Selection Hotels & Tours

### Organisation:

Private Selection Hotels  
<http://www.privateselection.ch/>

### Merkmale:

#### Informationen

Familienfreundlich, Einkehrmöglichkeit, Barrierefrei

### Startpunkt:

Schweizerhof Luzern

### Zielpunkt:

More information: [www.luzern.com](http://www.luzern.com) | [shop.luzern.com](http://shop.luzern.com)

Hotels Alexander & Gerbi, Weggis



QR-Code scannen und diese Seite offline speichern, mit Freunden teilen und mehr.

<https://s.et4.de/LXJKf>

### Wegbeschreibung:

Folgen Sie der Hauptstrasse Richtung Verkehrshaus. Auf halbem Weg gelangen Sie auf einen Veloweg links von der Hauptstrasse. Folgen Sie bis nach Weggis der Veloroute Nr. 38 Luzern-Hinterland Rigi. Diese verläuft beim Verkehrshaus nach links weg, etwas aufsteigend Richtung Büttenen und Meggerwald. Der Anstieg wird mit herrlicher Sicht auf den Vierwaldstättersee und die Rigi belohnt. Weiter geht es nach Küssnacht am Rigi - hier empfiehlt es sich einen Stopp einzulegen, sei es für einen Sprung ins Kühle Nass oder eine Stärkung in der kleinen Altstadt. Von hier folgen Sie weiter der Route Nr. 38 bis Sie nach ca. 30 Minuten Ihr Tagesziel Weggis erreichen.

