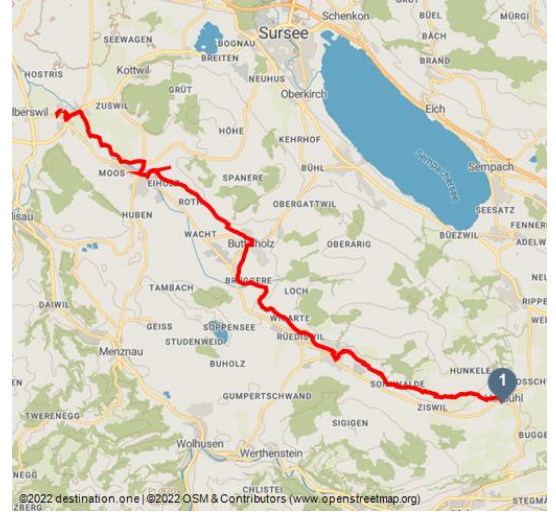











Luzerner Kapellenweg



Ettiswil - © Priska Ziswiler, Willisau Tourismus



Tourdaten:

 medium Schwierigkeit	 21,7 km Distanz	 5 h 39 min Dauer	 180 m Höhenmeter (aufsteigend)
 299 m Höhenmeter (absteigend)	 744 m Höchster Punkt	 517 m Niedrigster Punkt	

Der Kapellenweg führt, an 17 Kirchen und Kapellen vorbei, entlang der alten Landstrasse durch das sanft hügelige Rottal, welches nach dem Flüsschen Rot benannt ist.

Von Hellbühl steigt der Weg zur Huobkapelle, von wo einen schönen Blick in die Weite des Rottals genossen werden kann. Weiter führt die Route durch Ruswil mit der mächtigen Barockkirche, bei den 14 Nothelfern in St. Ulrich und St. Ottilien vorbei, mitten durch das national geschützte Ortsbild von Buttisholz mit der barocken Kirchenanlage und über den alten Römerweg zur Kapelle Oberroth in Grosswangen. Bald kommt das Wasserschloss Wyher in Sicht, vorbei am Naturlehrgebiet erreichen Sie das Ziel der Wanderung - Ettiswil, auch Florenz des Luzerner Hinterlandes genannt.

Empfehlenswert ist die Wanderung auch in umgekehrter Richtung, da so immer der Pilatus und die Innerschweizer Berge vor Augen sind.

Merkmale:

Informationen

Kulturell interessant, Einkehrmöglichkeit



Bewertungen:

★★★★☆ Panorama

★★★★☆ Kondition

Adresse:

6206 Neuenkirch

Autor:

Willisau Tourismus

Startpunkt:

Hellbühl, Post

Zielpunkt:

Ettiswil, Post

Wegbeschreibung:

Hellbühl - Ruswil - St. Ottilien - Grosswangen - Ettiswil

Ausrüstung:

- Dem Wetter entsprechende Kleidung
- Gutes Schuhwerk
- Wanderstöcke sind empfehlenswert
- Fotoapparat
- Tagesrucksack

Tipp des Autors:

- Naturlehrgebiet Buchwald
- Wanderung in umgekehrter Richtung
- Die Wanderung kann jederzeit mit dem Bus abgekürzt werden

Parken:

Parkplätze sind vorhanden

Öffentliche Verkehrsmittel:

Mit dem Bus nach Hellbühl oder Ettiswil

Weitere Infos / Links:

ÖV Fahrplan

Organisation:

Willisau Tourismus

<https://www.willisau-tourismus.ch/de/>



QR-Code scannen und diese Seite offline speichern, mit Freunden teilen und mehr.

<https://s.et4.de/j63cf>

