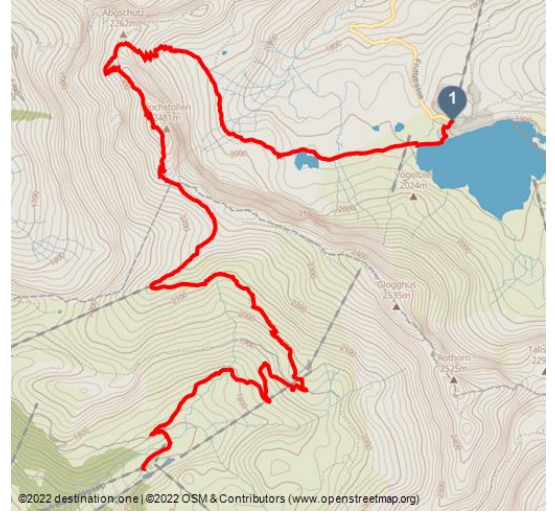




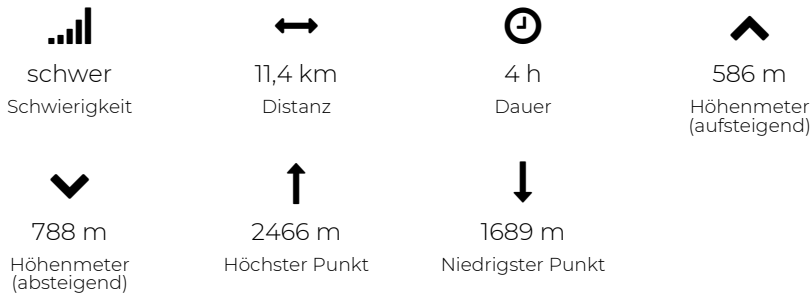
Melchsee-Frutt - Hochstollen - Mägisalp



Bergtour Hochstollen - © Obwalden Tourismus, Obwalden Tourismus



Tourdaten:



Empfohlene Jahreszeiten:

JAN	FEB	MRZ	APR	MAI	JUN
JUL	AUG	SEP	OKT	NOV	DEZ

Die spektakuläre Aussicht vom Hochstollen in die wunderschöne Bergwelt der Zentralschweizer und Berner Alpen und auf tiefblaue Bergseen ist atemberaubend.

Ab der Bergstation führt der Weg zum Melchsee hinunter und in leichtem Auf und Ab zum Blausee, inmitten einer reichen Alpenflora gelegen. Von da geht es etwas steiler hinauf zum Abschütz, dem markanten Übergang sowohl nach Älgi im Kleinen Melchtal sowie ins bernische Haslital. Hier befindet sich eine achteckige Schutzhütte, die nicht bewirbt ist. Sie wurde zum Jubiläum 100-Jahre SAC Engelberg dem Grassen Biwak nachgebaut und 2013 vom Steinmannli Klub Sachseln im entlegenen Gebiet zum Witterungsschutz der Bergwanderer aufgestellt.

OBWALDEN
 der Geheimtipp

Bewertungen:

- ★★★★★ Panorama
- ★★★★☆ Kondition

Adresse:

6068 Melchsee-Frutt

Autor:

Obwalden Tourismus

Organisation:

Obwalden Tourismus
<https://www.obwalden-tourismus.ch/de/>

Vom Abgschütz zieht sich der Bergweg steil über den Grat hinauf zum Hochstollen, wo sich ein phantastischer Rundblick vom Titlis bis zum Wetterhorn und tief in die Täler bietet. Anschliessend geht es zunächst etwas ausgesetzt über Schroffen und dann den Geländerücken Hochsträss hinunter, wo man ostwärts über Hääggen zur Station Mägisalp absteigt. Von da fährt die Gondelbahn nach Meiringen und die Zentralbahn an den Ausgangsort zurück.



QR-Code scannen und diese Seite offline speichern, mit Freunden teilen und mehr.

https://s.et4.de/_04cf

Merkmale:

Informationen

Einkehrmöglichkeit

Startpunkt:

Bergstation Melchsee-Frutt

Zielpunkt:

Mägisalp

Tipp des Autors:

Es lohnt sich allein schon die Gipfelbesteigung und Rückkehr auf gleichem Weg nach Melchsee-Frutt, was ebenso vier Stunden Wanderzeit beansprucht

Anfahrt:

Auf der A2 von Luzern her im Tunnel auf die A8 Richtung Interlaken, Sarnen wechseln. Die Autobahnausfahrt Sarnen Nord nehmen.

Von Interlaken via Brünig auf der A8 bis zur Ausfahrt Sarnen Nord.

Weiter nach Kerns, Melchtal bis Stöckalp.

Rückreise ab Mägisalp mit den Öffentlichen Verkehrsmittel. Beachten Sie die Verbindungen, damit eine Rückreise nach Stöckalp noch möglich ist. Oder starten Sie die Tour in Sarnen mit dem Postauto in Richtung Stöckalp.

Öffentliche Verkehrsmittel:

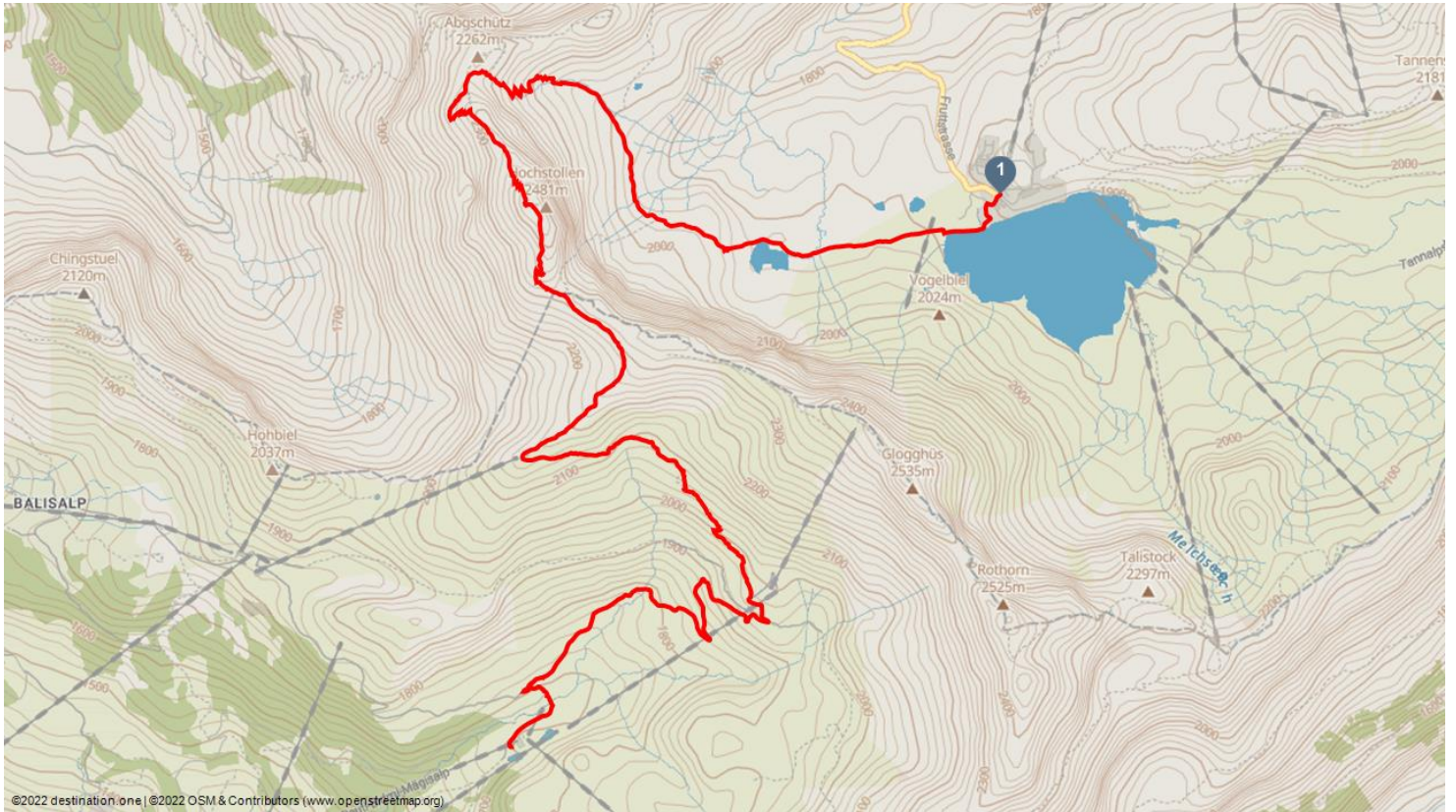
Ab Luzern oder Interlaken mit dem Luzern-Interlaken-Express nach Sarnen, in Sarnen umsteigen auf das Postauto nach Stöckalp.

Von Stöckalp mit der Gondelbahn bis Melchsee-Frutt.

Rückreise ab Mägisalp mit der Gondelbahn nach Meiringen und dann mit dem Luzern-Interlaken-Express nach Sarnen.

Oder ab Reuti mit dem Postauto nach Brünig-Hasliberg und von dort mit dem Luzern-Interlaken-Express zurück nach Sarnen.

More information: www.luzern.com | shop.luzern.com



©2022 destination.one | ©2022 OSM & Contributors (www.openstreetmap.org)