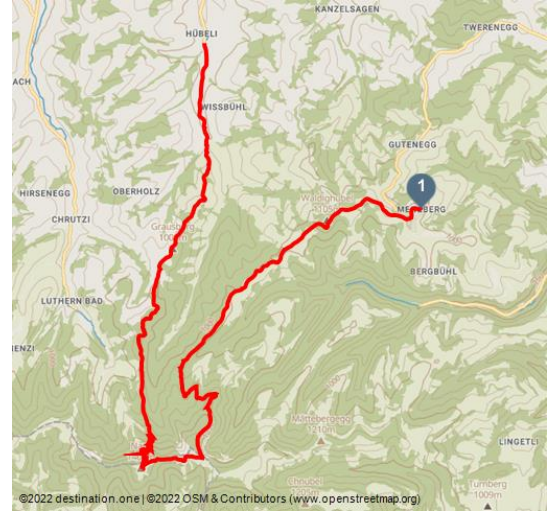











Menzberg - Napf - Hübeli b. Hergiswil



Menzberg - © Willisau Tourismus, Willisau Tourismus



Tourdaten:

 schwer Schwierigkeit	 17,1 km Distanz	 5 h 22 min Dauer	 508 m Höhenmeter (aufsteigend)
 815 m Höhenmeter (absteigend)	 1405 m Höchster Punkt	 706 m Niedrigster Punkt	



Empfohlene Jahreszeiten:

JAN	FEB	MRZ	APR	MAI	JUN
JUL	AUG	SEP	OKT	NOV	DEZ

Die abwechslungsreiche Wanderung startet auf dem Menzberg, welcher im Herbst schon oft ob der Nebelgrenze liegt und führt auf den Gipfel des Napf, wo wir mit fantastischer Aussicht belohnt werden.

Von Menzberg aus geht es auf einem angenehmen Höhenweg dem Grat entlang sanft bergauf und bergab. Bald ist die Chrotthütten erreicht, eine SAC Hütte, welche am Sonntag bewartet ist.

Der nächste Abschnitt der Wanderung führt steil den Wald hinauf. Bei der Stächelegg überrascht das wunderschöne Panorama der Berner Alpen und ein gemütliches Alpbeizli. Nach der nächsten Kurve erscheint ein Felsvorsprung, der Hengst (1371 m). Der Tiefblick ins sagenumwobene Änzloch, wo die Klein Fontanne entspringt, ist wirklich beeindruckend. Zudem hat es eine Feuerstelle mit Bänkli.

Bewertungen:

★★★★☆ Panorama

★★★★☆ Kondition

Adresse:

6122 Menznau

Autor:

Willisau Tourismus

Bald ist der Napf (1406 m) mit dem markanten Triangulationspunkt erreicht. Von hier aus hat man bei klarem Wetter einen wunderschönen Rundblick über die Schweiz und zum Schwarzwald und den Vogesen.

Der Weg ins Tal führt durch den Wald und danach auf dem Hügelausläufer nach Hübeli mit der Postautohaltestelle

Merkmale:

Informationen

Einkehrmöglichkeit

Startpunkt:

Dorf Menzberg

Zielpunkt:

Hübeli bei Hergiswil LU

Wegbeschreibung:

Menzberg – Chrotthütten – Stächelegg – Napf - Hübeli

Ausrüstung:

- Dem Wetter entsprechende Kleidung
- Gutes Schuhwerk
- Wanderstöcke sind empfehlenswert
- Fotoapparat
- Tagesrucksack

Tipp des Autors:

- Diese Tour lässt sich gut mit ÖV machen.
- Beim Oberlehn steht in südwestlicher Richtung auf einem Hügel eine Linde mit Sitzgelegenheiten und einer 360 Grad Panoramatafel.

Anfahrt:

Via Menznau zum Dorf Menzberg.

Öffentliche Verkehrsmittel:

Mit dem Postauto auf den Menzberg

Karte/Karten:

Wanderkarte Swisstopoi 3321 T Napf-Sörenberg

Organisation:

Willisau Tourismus

<https://www.willisau-tourismus.ch/de/>



QR-Code scannen und diese Seite offline speichern, mit Freunden teilen und mehr.

<https://s.et4.de/sP-0d>

Weitere Infos / Links:

Fahrplan SBB

Fahrplan Postauto

Nebelfrei? Informieren Sie sich auf der Webcam

