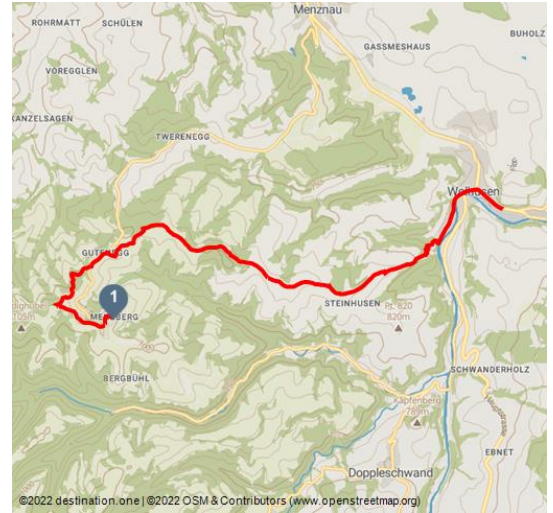








## Menzberg - Wolhusen (Alpenpanorama-Weg)



Herbststimmung auf dem Menzberg - © Rita Pauchard, Willisau Tourismus



### Tourdaten:

 medium Schwierigkeit	 10,8 km Distanz	 3 h Dauer	 100 m Höhenmeter (aufsteigend)
 551 m Höhenmeter (absteigend)	 1080 m Höchster Punkt	 565 m Niedrigster Punkt	



### Empfohlene Jahreszeiten:

JAN	FEB	MRZ	APR	MAI	JUN
JUL	AUG	SEP	OKT	NOV	DEZ

**Bei dieser schönen Wanderung über die sanften Hügel haben wir immer wieder den weiten Horizont und das prächtige Alpenpanorama vor Augen. Das letzte Teilstück hat es in sich, nach Wolhusen geht es steil runter.**

Die Wanderung startet beim vom Hotel Menzberg und führt südlich den Hügel hinauf. Wir folgen dem Wegweiser Oberlehn bis wir beim gleichnamigen Bauernhof mit dem bellenden, aber harmlosen Hund die Wandertafel erblicken. Dort teilt sich der Alpenpanoramaweg, wir zweigen rechts Richtung Wolhusen ab.

Nach einer Passage durch den Wald folgen wir kurz der Hauptstrasse bevor wir rechts Richtung Längebüelschür abbiegen und bei der schönen Feuerstelle Ofenlochrutsche vorbeikommen. Nach einem weiteren kurzen Stück auf Asphalt folgen wir dem angenehmen Schotterweg und sind

### Bewertungen:

- ★★★★☆ Panorama
- ★★☆☆☆ Kondition

### Adresse:

6125 Menzberg

### Autor:

Willisau Tourismus

einfach nur überwältigt vom schönen Panorama mit der herrlichen Weitsicht. Und wie auf Kommando zeigt sich ab jetzt auch die Sonne, sodass wir bei einem Bänkli Pause machen können, bevor wir weiter nach Steinhuserberg wandern. Dort lohnt sich ein Abstecher zur modernen Kirche St. Anna.

Das letzte sehr steile Stück geht noch schön in die Beine, aber schon bald folgen wir der gezähmten Emme nach bis nach Wolhusen zum Bahnhof.

### **Startpunkt:**

Menzberg

### **Zielpunkt:**

Bahnhof Wolhusen

### **Wegbeschreibung:**

Menzberg - Oberlehn - Längbüel-Schür - Steinhuserberg - Wolhusen

### **Ausrüstung:**

- Dem Wetter entsprechende Kleidung
- Gutes Schuhwerk
- Wanderstöcke sind empfehlenswert
- Fotoapparat
- Tagesrucksack

### **Tipp des Autors:**

Landgasthof Hotel Menzberg

### **Öffentliche Verkehrsmittel:**

Mit dem Zug nach Menznau, danach mit dem Postauto auf den Menzberg.

### **Weitere Infos / Links:**

Die Route ist gut mit den Wegweisern "Alpenpanoramaweg 3" von Schweiz Mobil beschildert. Die ganze Route führt vom Bodensee an den Genfersee.

### **Organisation:**

Willisau Tourismus

<https://www.willisau-tourismus.ch/de/>



QR-Code scannen und diese Seite offline speichern, mit Freunden teilen und mehr.

<https://s.et4.de/0N-0d>

