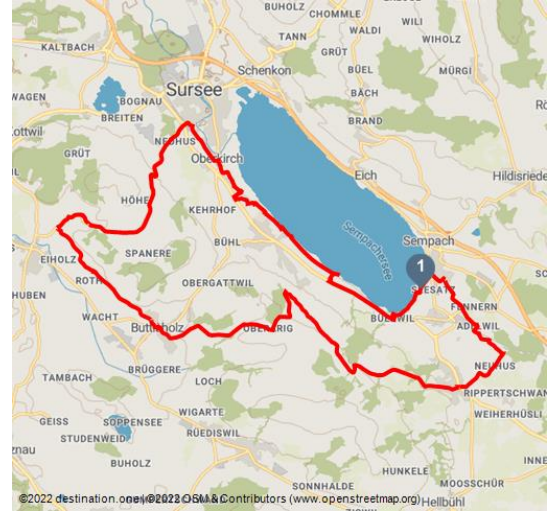











Panorama-Route: Sempach-Buttisholz-Sempach



Aussicht auf den See - © Unbekannt



Tourdaten:

 schwer Schwierigkeit	 38,4 km Distanz	 2 h 52 min Dauer	 474 m Höhenmeter (aufsteigend)
 474 m Höhenmeter (absteigend)	 729 m Höchster Punkt	 504 m Niedrigster Punkt	



Bewertungen:

- ★★★★★ Panorama
- ★★★★☆ Kondition

Empfohlene Jahreszeiten:

JAN	FEB	MRZ	APR	MAI	JUN
JUL	AUG	SEP	OKT	NOV	DEZ

Adresse:

6204 Sempach

Autor:

Peter Regli

Lassen Sie sich verzaubern vom eindrucklichen See- und Bergpanorama auf dieser Rundfahrt vom Sempachersee ins Rottal und zurück.

Wenn Sie nach Sempach und Neuenkirch den Boden des Surentals verlassen und langsam die Anhöhe des Ruswilerberges emporsteigen, werden Sie verstehen, warum diese Tour Panorama-Route heisst. Von hier oben entfaltet sich Ihnen ein Ausblick, der seinesgleichen sucht. Über Littau und Malters hinaus stemmt sich die langgezogene Flanke aus Schwandenegg, Blatter- und Sonnenberg, die wie ein Wächter vor dem Pilatusmassiv steht, das sich dahinter mächtig in die Höhe stemmt. Der Pilatus reiht sich wie an einem Schönheitswettbewerb ein in die Kette von Alpengipfeln, die den Horizont von links bis rechts säumen.

Organisation:

Region Luzern-Vierwaldstättersee
<https://www.luzern.com/>



QR-Code scannen und diese Seite offline speichern, mit Freunden teilen und mehr.

https://s.et4.de/Jrb_0

Der Weg führt entlang schöner Feldwege und alter Bauernhäuser hinunter ins Rottal nach Buttisholz und Grosswangen. Über den Leidenberg gelangen Sie zurück ins Surental und ans Ufer des Sempachersees. Geniessen Sie vom idyllischen Uferpfad aus den Ausblick auf den See, das Herzstück unserer Region.

Merkmale:

Informationen

Einkehrmöglichkeit, Rundweg

Startpunkt:

Sempach

Zielpunkt:

Sempach

Wegbeschreibung:

Camping Seeland Sempach-Neuenkirch-Homel-Huprächtinge-Mittlarig-Buttisholz-Allmend-Grosswangen-Sigerswil-Sursee-Oberkirch-Nottwil-Sempach.

Ausrüstung:

Wenn Sie ein Fernglas, Fernrohr oder Fotoobjektiv mit grosser Zoomweite besitzt und sich nicht scheuen, das Gerät mit auf diese Tour zu nehmen, kommen Sie in den Genuss eines eindrücklichen und einmaligen Weitblickes.

Tipp des Autors:

Neben der fantastischen Aussicht lohnt es sich beim Schweizerischen Paraplegiker Zentrum in Nottwil oder dem 1734 erbauten Bauernhaus Mittler in Huprächtingen einen Halt einzulegen.

