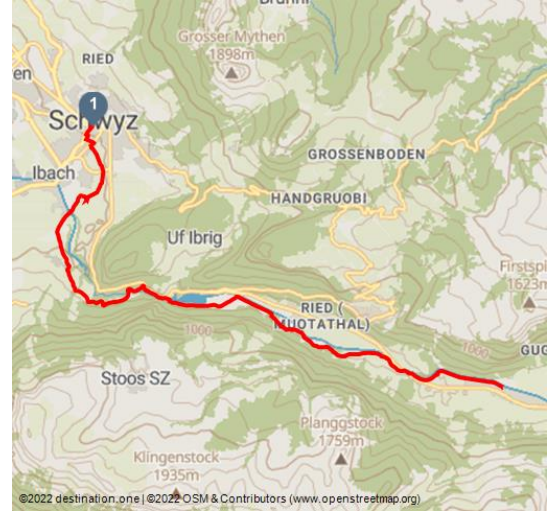











Pragelpassweg (Etappe 1)



Stoos-Muotatal Tourismus, Stoos-Muotatal Tourismus GmbH



Tourdaten:

 leicht Schwierigkeit	 13,7 km Distanz	 3 h 45 min Dauer	 360 m Höhenmeter (aufsteigend)
 280 m Höhenmeter (absteigend)	 612 m Höchster Punkt	 453 m Niedrigster Punkt	

Empfohlene Jahreszeiten:

JAN	FEB	MRZ	APR	MAI	JUN
JUL	AUG	SEP	OKT	NOV	DEZ

Etappe 1, Schwyz-Muotatal

Der Weitblick in die Schwemmebene von Schwyz verengt sich bis zur Brücke, wo Suworow und seine Armee im Spätherbst 1799 gestoppt wurde. Ein beschaulicher Spaziergang in ein berühmtes und geschichtsträchtiges Tal.

Merkmale:

Informationen

Kulturell interessant, Einkehrmöglichkeit



Bewertungen:

- ★★★★★ Panorama
- ★☆☆☆☆ Kondition

Adresse:

6430 Schwyz

Autor:

Stoos-Muotatal Tourismus

Organisation:

Stoos-Muotatal Tourismus GmbH
<https://stoos-muotatal.ch/>

Startpunkt:

Hauptplatz Schwyz

Zielpunkt:

Schulhaus Muota



QR-Code scannen und diese Seite offline speichern, mit Freunden teilen und mehr.

<https://s.et4.de/CpK6f>

Wegbeschreibung:

Schwyz - Schlattli - Muotathal

Tipp des Autors:

SchweizMobil Nr. 29

Öffentliche Verkehrsmittel:

Mit dem Zug nach Schwyz und weiter mit dem Bus zur Bushaltestelle Schwyz Post.

