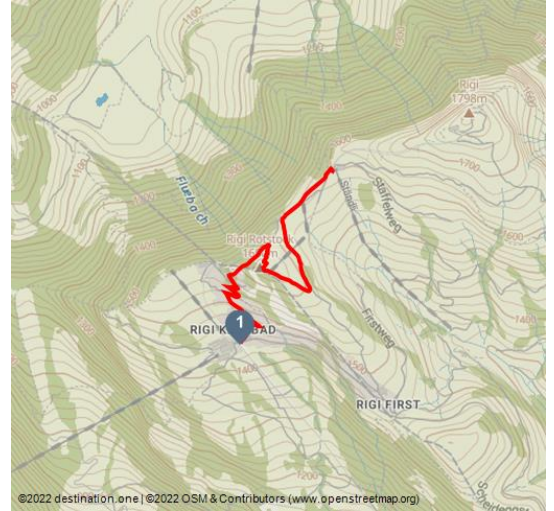





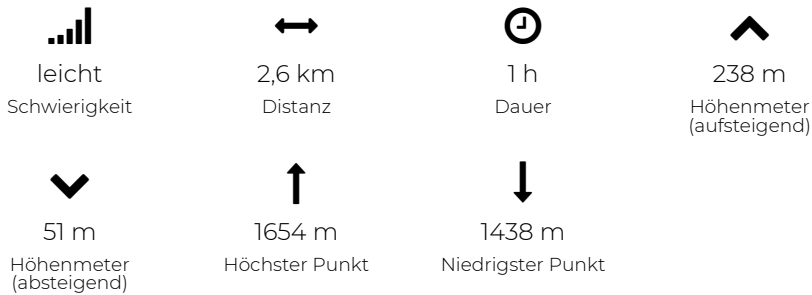
Rigi Bildstöckli Weg



Bildstöckliweg - © Schwyzer Wanderwege



Tourdaten:



Empfohlene Jahreszeiten:

| | | | | | |
|-----|-----|-----|-----|-----|-----|
| JAN | FEB | MRZ | APR | MAI | JUN |
| JUL | AUG | SEP | OKT | NOV | DEZ |

Rigi Kaltbad - Rotstock - Rigi Staffel

Ab Rigi Kaltbad führt ein steiler Weg zum Aussichtspunkt Rotstock. Doch Sie werden sehen, die Strapazen lohnen sich. Setzen Sie sich auf eine Pausenbank und lassen Sie die phänomenale Rundschau auf sich wirken.

Gipfelstürmer aufgepasst. Der Rotstock bietet eine herrliche 360°-Rundschau, die für viele noch faszinierender ist als jene Aussicht vom Gipfel Rigi Kulm aus. Zusätzlich zum Alpenpanorama und zum Blick aufs Mittelland ist auch eine Gipfelpartie der Königin der Berge zu sehen. Die beiden Eisenbahnstrecken der Rigi Bahnen erscheinen unter Ihren Füßen wie eine Modell-Landschaft.

Der Aufstieg ab Kaltbad führt durch lauschige Waldpartien und wird von 14 Kreuzweg-Bildstöckli gesäumt. Auf dem Rotstock laden Ruhebänke inmitten einer schönen Blumenwiese zur Gipfelrast ein. Ein kurzer Abstieg führt

Bewertungen:

- ★★★★★ Panorama
- ★☆☆☆☆ Kondition

Adresse:

6356 Rigi Kaltbad

Autor:

Gäste-Service Rigi

Organisation:

Schwyzer Wanderwege
<http://www.schwyz-er-wanderwege.ch/>

danach weiter nach Rigi Staffel, wo sich die Bahnlinien von Vitznau und Goldau treffen.



QR-Code scannen und diese Seite offline speichern, mit Freunden teilen und mehr.

<https://s.et4.de/tYJKf>

Hinweise

Den aktuellen Betriebszustand der Bahnen und Wanderwege finden Sie hier.

Damit sich auch zukünftige Generationen an der Königin der Berge erfreuen können, bitten wir Sie, Ihren Abfall an den Stationen der Rigi Bahnen zu entsorgen. Danke.

Merkmale:

Informationen

Einkehrmöglichkeit

Startpunkt:

Rigi Kaltbad

Zielpunkt:

Rigi Staffel

Wegbeschreibung:

Rigi Kaltbad (1436 m) – Rotstock (1659 m) – Rigi Staffel (1604 m)

Ausrüstung:

Festes Schuhwerk und witterungsbedingte Kleidung empfohlen.

Tipp des Autors:

Geniessen Sie ein feines Picknick auf den Ruhebänken beim Aussichtspunkt Rotstock und schauen sie dem Treiben der beiden Zahnradbahnen zu.

Anfahrt:

Via Autobahn A4, Ausfahrt Küssnacht Richtung Weggis, Vitznau.

Parken:

More information: www.luzern.com | shop.luzern.com

An den Stationen der Rigi Bahnen stehen Ihnen gebührenpflichtige Parkplätze zur Verfügung.

Wir empfehlen jedoch ÖV statt Auto: Zurücklehnen, Geniessen und erst noch etwas Gutes für die Umwelt tun.

Öffentliche Verkehrsmittel:

Rigi Kaltbad erreichen Sie mit der Zahnradbahn ab Vitznau oder der Luftseilbahn ab Weggis.

Hier finden Sie den Fahrplan der Rigi Bahnen.

