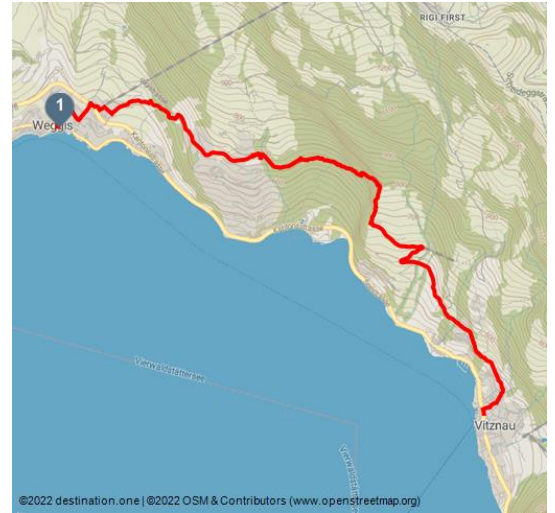











Rigi-Chestene-Weg: Etappe Weggis - Vitznau



Herbstlandschaft Weggis - © Lisa Brandl, Region Luzern-Vierwaldstättersee



Tourdaten:

 medium Schwierigkeit	 6,7 km Distanz	 2 h 15 min Dauer	 404 m Höhenmeter (aufsteigend)
 399 m Höhenmeter (absteigend)	 779 m Höchster Punkt	 435 m Niedrigster Punkt	

Empfohlene Jahreszeiten:

JAN	FEB	MRZ	APR	MAI	JUN
JUL	AUG	SEP	OKT	NOV	DEZ

Der ganze Rigi-Chestene-Weg führt von Immensee bis Brunnen.

Dieser aussichtsreiche Themenwanderweg informiert über das Vorkommen der Edelkastanie am Fuss der Rigi. Kastanien spielten einst eine wichtige Rolle in der Ernährung. Und noch heute kann man die Relikte von Kastanienhainen und Edelkastanien ausmachen.

Wegbeschreibung:

Der Weg zwischen Weggis und Vitznau beginnt mit einem Aufstieg, der teilweise durch den «Chilewald» führt. Bei der Bannholz-Kurve biegen Sie



Bewertungen:

★★★★☆ Kondition

Adresse:

6353 Weggis

Autor:

Tourist Information Weggis (Luzern Tourismus AG)

rechts ab in ein anspruchsvolleres Teilstück. Nach ungefähr 300 Metern erreichen Sie das Naturschutzgebiet Chestenenweid, in dem die Flora und Fauna so artenreich ist wie sonst nur auf der Alpensüdseite. Bevor die Route weiter zum Orenpfad führt, können Sie die Wanderung bei der Bushaltestelle Lützelau beenden oder Sie gehen weiter auf dem Chesteneweg, bergauf zum höchsten Punkt; Wilen auf 774 m ü. M. Für diese Etappe der Wanderung sind gute Schuhe erforderlich, da Sie über Treppen und Leitern in einer relativ kurzen Distanz 130 Höhenmeter bewältigen. Eine fantastische Aussicht auf den Mittelteil des Vierwaldstättersees und das Dorf Vitznau entschädigen für die Anstrengungen. Über ein steiles, aber kurzes Wegstück erreichen Sie den Hof Oberwil und über eine schmale Panoramastrasse das Zentrum von Vitznau

Anfahrt:

Ab Autobahnausfahrt Küssnacht folgen Sie der Hauptstrasse bis nach Weggis

Parken:

Verschiedene Parkmöglichkeiten im Dorfzentrum von Weggis

Öffentliche Verkehrsmittel:

- Mit dem Schiff von Luzern nach Weggis
- Mit dem Zug und Bus von Luzern via Küssnacht nach Weggis
- Bus und Schiff ab Vitznau

Organisation:

Tourist Information Weggis

<https://www.weggis-vitznau.ch/de/>



QR-Code scannen und diese Seite offline speichern, mit Freunden teilen und mehr.

<https://s.et4.de/fP-0d>

