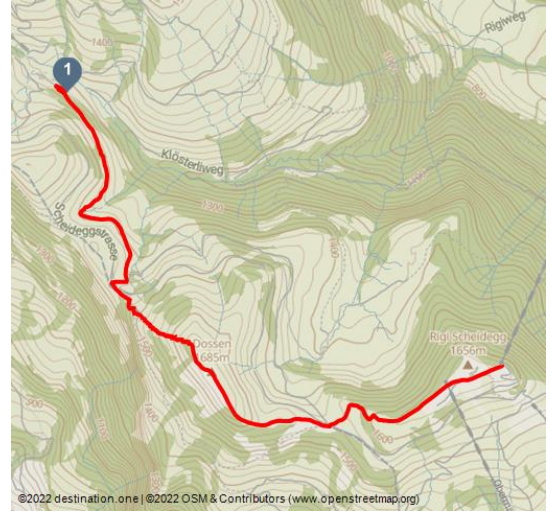





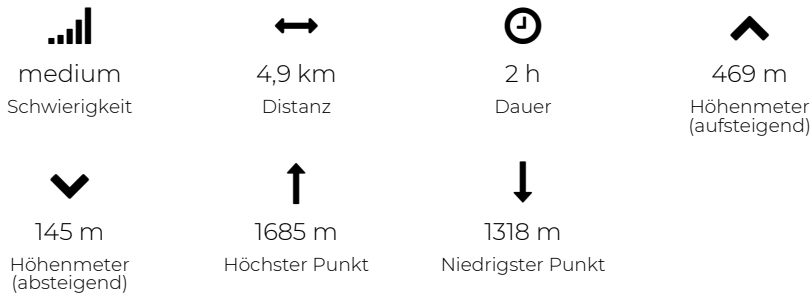
## Rigi Dossen Weg



Brücke Unterstetten - © Schwyzer Wanderwege



### Tourdaten:



### Empfohlene Jahreszeiten:

JAN	FEB	MRZ	APR	MAI	JUN
JUL	AUG	SEP	OKT	NOV	DEZ

### Rigi Klösterli - Heiterenboden - Unterstetten - Dossen - Hinder Dossen - Rigi Scheidegg

«Auf und ab» ist das Motto bei der Rigi Dossen Wanderung. Ab Rigi Klösterli bis Unterstetten steigt der Weg immer leicht an. Die Besteigung des Dossens ist anschliessend eine konditionelle Herausforderung. Nach dem Abstieg zum Hinder Dossen steigt der Weg wieder sanft an, bevor Sie das Endziel Rigi Scheidegg erreichen.

Eine abwechslungsreiche Höhenwanderung mit Gipfelrausch als Krönung! Ab Rigi Klösterli führt der Weg leicht ansteigend über den Heiterenboden, durch den gepflegten Bergwald, über satte Wiesen, hinauf nach Unterstetten. Hier treffen Sie auf das Trasse der einstigen Rigi-Scheidegg-Bahn. Bei Unterstetten steht im Übrigen noch die imposante Eisenbahnbrücke aus dieser Zeit. Gönnen Sie sich an der grosszügig gedeckten Picknickstelle eine

### Bewertungen:

- ★★★★★ Panorama
- ★★☆☆☆ Kondition

### Adresse:

6410 Macarthur

### Autor:

Gäste-Service Rigi

### Organisation:

Schwyzer Wanderwege  
<http://www.schwyz-er-wanderwege.ch/>

Verschlaufpause. Danach will die steile Flanke des Dossens erzwungen sein. Von seinem Gipfel genießen Sie einen phänomenalen Tiefblick auf den Vierwaldstättersee und auf die Bürgenstock-Halbinsel. Vom höchsten Punkt der Wanderung folgt ein sanfter Abstieg über den Hinter Dossen und den fast ebenen Weg nach Scheidegg. Ab Scheidegg fährt die Luftseilbahn hinunter nach Kräbel, wo Sie auf die Zahnradbahn umsteigen können.



QR-Code scannen und diese Seite offline speichern, mit Freunden teilen und mehr.

<https://s.et4.de/n7Vcf>

## Hinweise

Den aktuellen Betriebszustand der Bahnen und Wanderwege finden Sie hier.

Damit sich auch zukünftige Generationen an der Königin der Berge erfreuen können, bitten wir Sie, Ihren Abfall an den Stationen der Rigi Bahnen zu entsorgen. Danke.

## Merkmale:

### Informationen

Einkehrmöglichkeit

## Startpunkt:

Rigi Klösterli

## Zielpunkt:

Rigi Scheidegg

## Wegbeschreibung:

Rigi Klösterli (1373 m) – Heiterenboden (1331 m) – Unterstetten (1499 m) – Dossen (1684 m) – Hinder Dossen (1546 m) – Rigi Scheidegg (1658 m)

## Ausrüstung:

Festes Schuhwerk und dem Wetter angepasste Kleidung empfohlen.

## Tipp des Autors:

Mein persönlicher Lieblingsplatz befindet sich auf dem Dossen. Von hier aus genießt man eine wundervolle Aussicht auf den Vierwaldstättersee.

## Anfahrt:

Ausfahrt Goldau A4 und weiter zur Station Arth-Goldau der RIGI BAHNEN AG.

Informationen zur Anfahrt und zum Parking finden Sie hier.

More information: [www.luzern.com](http://www.luzern.com) | [shop.luzern.com](http://shop.luzern.com)

### **Parken:**

An den Stationen der Rigi Bahnen stehen Ihnen gebührenpflichtige Parkplätze zur Verfügung.

Wir empfehlen jedoch ÖV statt Auto: Zurücklehnen, Geniessen und erst noch etwas Gutes für die Umwelt tun.

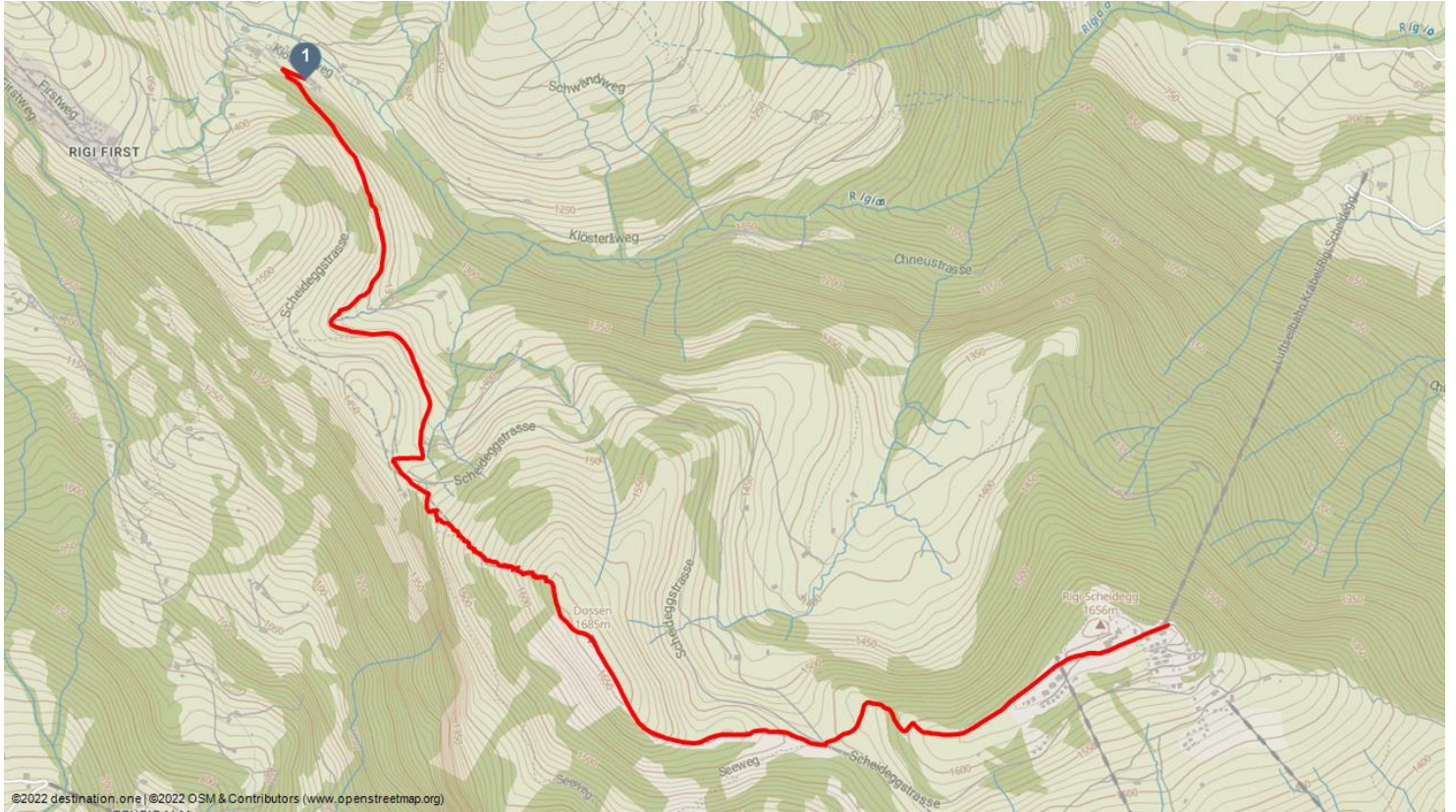
### **Öffentliche Verkehrsmittel:**

Die Anreise gestaltet sich bequem mit der Zahnradbahn ab Arth-Goldau.

Das Wanderticket für diese Wanderung beinhaltet folgende Bahnfahrten:

- von Goldau nach Rigi Klösterli mit der Zahnradbahn
- von Rigi Scheidegg nach Goldau mit der Luftseilbahn und Zahnradbahn

Die Fahrpläne der Rigi Bahnen finden Sie hier.



©2022 destination.one | ©2022 OSM & Contributors (www.openstreetmap.org)