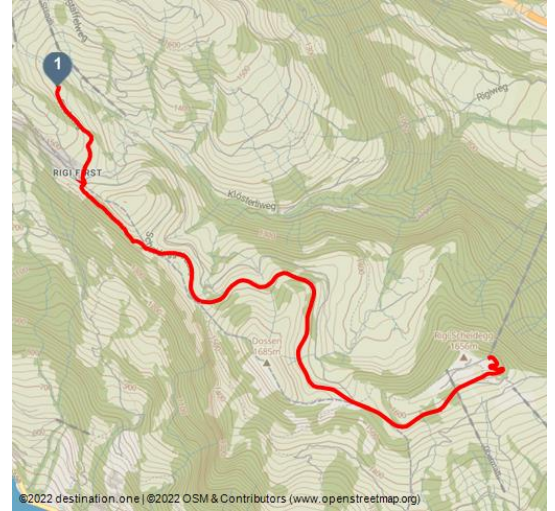





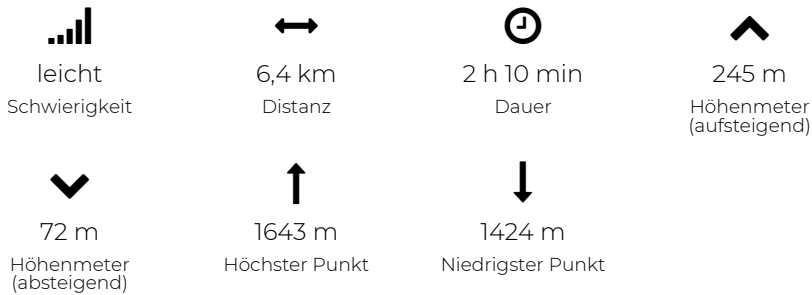
Rigi Felsenweg



Welch traumhafte Aussichten beim Rigi Felsenweg. - © RIGI BAHNEN AG, Fotograf Gaudenz Danuser, Schwyzer Wanderwege



Tourdaten:



Empfohlene Jahreszeiten:

JAN	FEB	MRZ	APR	MAI	JUN
JUL	AUG	SEP	OKT	NOV	DEZ

Rigi Wölfertschen-First - Rigi First - Felsenweg - Unterstetten - Hinder Dossen - Rigi Scheidegg
Mit dem weitsichtigen Panorama über den Vierwaldstättersee und in der fesselnden Bergkulisse ist der Spazierweg auf dem Felsenweg einer der Schönsten auf der Rigi.

Der Felsenweg ist ein Teilstück des beliebten und wunderschönen Höhenweges entlang der ehemaligen Rigi-Kaltbad-Scheidegg-Bahn. Wandern Sie mühelos über die mächtige Eisenbahnbrücke Unterstetten und erleben Sie dabei ein Stück Bahngeschichte. Sie passieren einen alten Personenwagen, der heute als Ferienhaus dient, einen kurzen Tunnel sowie eine Wassertankstelle für die Dampflok. Das grossartige Panorama auf den Vierwaldstättersee und die umliegenden Berge ist dabei Ihr steter Begleiter.

Bewertungen:

- ★★★★☆ Panorama
- ★☆☆☆☆ Kondition

Adresse:

6356 Rigi Kaltbad

Autor:

Gäste-Service Rigi / Schwyzer Wanderwege

Organisation:

Schwyzer Wanderwege
<http://www.schwyzer-wanderwege.ch/>



QR-Code scannen und diese Seite offline speichern, mit Freunden teilen und mehr.

<https://s.et4.de/SG7ff>

Satte grüne Hügel, wilde Wiesen und interessante Felsformationen säumen den Weg. Wie gemalt erscheint das prächtige Panorama mit den schillernden Seen und den erhabenen Alpen im Hintergrund. Unterwegs finden Sie behagliche Rastplätze und Feuerstellen zum Verweilen. Wenn Sie lieber gemütlich einkehren möchten, bieten sich zudem die Alpenrestaurants an. Die Route bleibt bis zum Zielort Rigi Scheidegg abwechslungsreich und kann auch umgekehrt begangen werden.

Hinweise

Den aktuellen Betriebszustand der Bahnen und Wanderwege finden Sie hier.

Damit sich auch zukünftige Generationen an der Königin der Berge erfreuen können, bitten wir Sie, Ihren Abfall an den Stationen der Rigi Bahnen zu entsorgen. Danke.

Merkmale:

Informationen

Kinderwagentauglich, Kulturell interessant, Barrierefrei

Startpunkt:

Station Wölfertschen-Rigi First

Zielpunkt:

Rigi-Scheidegg

Wegbeschreibung:

Rigi Wölfertschen-First (1453 m) – Rigi First-Felsenweg - Unterstetten (1451 m) – Hinder Dossen (1546 m) – Rigi Scheidegg (1656 m)

Sicherheitshinweise:

Der Felsenweg ist im Winter geschlossen

Ausrüstung:

Wanderschuhe mit gutem Profil oder Trekkingschuhe, Regenjacke, Getränk, Verpflegung, eventuell Stöcke.

Tipp des Autors:

More information: www.luzern.com | shop.luzern.com

Ein Verpflegungsrast im Chalet Schild, mit grandioser Sicht auf die Alpen, kann ich nur empfehlen.

Anfahrt:

Via Autobahn A4, Ausfahrt Goldau.

Parken:

An den Stationen der Rigi Bahnen (Goldau und Kräbel) stehen Ihnen gebührenpflichtige Parkplätze zur Verfügung.

Wir empfehlen jedoch ÖV statt Auto: Zurücklehnen, Geniessen und erst noch etwas Gutes für die Umwelt tun.

Weiter Infos zur Anfahrt und Parking

Öffentliche Verkehrsmittel:

Die Anreise gestaltet sich bequem mit dem ÖV. Hier gehts zum Fahrplan

Das Wanderticket für diese Wanderung beinhaltet folgende Bahnfahrten:

- von Kräbel nach Rigi Scheidegg mit der Luftseilbahn
- von Wölfertschen nach Kräbel mit der Zahnradbahn

Die Fahrpläne der Rigi Bahnen finden Sie hier.

