










Rigi First Rundweg



Gäste-Service Rigi



Tourdaten:

 leicht Schwierigkeit	 2,4 km Distanz	 0 h 30 min Dauer	 57 m Höhenmeter (aufsteigend)
 57 m Höhenmeter (absteigend)	 1493 m Höchster Punkt	 1437 m Niedrigster Punkt	

Empfohlene Jahreszeiten:

JAN	FEB	MRZ	APR	MAI	JUN
JUL	AUG	SEP	OKT	NOV	DEZ

Rigi Kaltbad - Rigi First - Rigi Kaltbad

Der First Weg ist ein einfacher und doch aussichtsreicher Wanderweg, der durch das zauberhafte Rigi-Winterwunderland führt.

Der leicht begehbbare Spazierweg führt Sie vom Dorfplatz Kaltbad nach Rigi First. Auf dem flachen und sehr einfach begehbbaren Spazierweg mit herrlicher Aussicht auf den Vierwaldstättersee verdienen die reformierte Bergkirche des Zürcher Architekten Ernst Giesel sowie die typischen - mit Schnee bedeckten - Nagelfluhwände besondere Aufmerksamkeit. Von der Sonnenterrasse First führt der idyllische obere Firstweg zurück nach Kaltbad. Eine genüssliche Rundtour ohne jegliche Strapazen.



Bewertungen:

★★★★★ Panorama

★☆☆☆☆ Kondition

Adresse:

6356 Rigi Kaltbad

Autor:

Gäste-Service Rigi / Schwyzer Wanderwege

Hinweise

Den aktuellen Betriebszustand der Bahnen und Wanderwege finden Sie hier.

Damit sich auch zukünftige Generationen an der Königin der Berge erfreuen können, bitten wir Sie, Ihren Abfall an den Stationen der Rigi Bahnen zu entsorgen. Danke.

Merkmale:

Informationen

Familienfreundlich, Einkehrmöglichkeit, Rundweg

Startpunkt:

Rigi Kaltbad

Zielpunkt:

Rigi Kaltbad

Wegbeschreibung:

Rigi Kaltbad (1436 m) - Rigi First (1453 m) - Rigi Kaltbad (1436 m)

Sicherheitshinweise:

Bitte folgen Sie stets den markierten Winterwanderwegen.

Ausrüstung:

Gute Winterausrüstung: Wanderschuhe mit gutem Profil, Regenjacke, Getränk, Verpflegung, eventuell Stöcke.

Tipp des Autors:

Einen Aufenthalt im Mineralbad & Spa Rigi Kaltbad zum Abschluss der Wanderung kann ich wärmstens empfehlen.

Anfahrt:

Von der A4 Ausfahrt Küssnacht Richtung Weggis - Vitznau

Von der A4 Ausfahrt Brunnen Richtung Vitznau - Weggis

Organisation:

Gäste-Service Rigi
<http://www.rigi.ch/>



QR-Code scannen und diese Seite offline speichern, mit Freunden teilen und mehr.

https://s.et4.de/Wb_d

Parken:

An den Stationen der Rigi Bahnen stehen Ihnen gebührenpflichtige Parkplätze zur Verfügung.

Weiter Infos zur Anfahrt und Parking

Wir empfehlen jedoch ÖV statt Auto: Zurücklehnen, Geniessen und erst noch etwas Gutes für die Umwelt tun.

Öffentliche Verkehrsmittel:

Rigi Kaltbad, der Ausgangspunkt der Wanderung, ist via Vitznau mit der Zahnradbahn oder mit der Luftseilbahn ab Weggis erreichbar.

Hier gehts zum Fahrplan.

Weitere Infos / Links:

