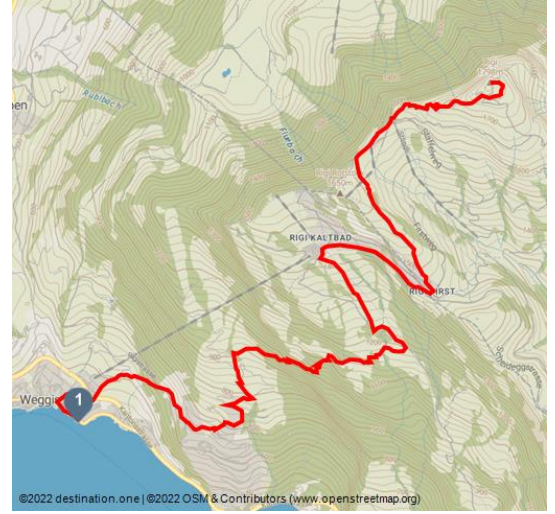











Rigi-Mark Twain Weg




Schwyzer Wanderwege, Emanuel Ammon/AURA



Tourdaten:

 schwer Schwierigkeit	 10,7 km Distanz	 5 h Dauer	 1375 m Höhenmeter (aufsteigend)
 26 m Höhenmeter (absteigend)	 1795 m Höchster Punkt	 435 m Niedrigster Punkt	



Bevor die Rigi-Gäste ab 1871 den Rigi-Gipfel bequem mit der ersten Bergbahn Europas erreichen konnten, benutzten sie diesen traditionellen Weg ab Weggis. So auch der Schriftsteller und Weltenbummler Mark Twain. In seinem Buch «A Trip to Mt. Rigi» beschreibt er seinen Aufstieg, für den er damals drei Tage benötigte. Auf dem abschnittsweise ordentlich steilen Weg laden 8 Infotafeln zum Verschnaufen ein, welche über den humorigen und geistreichen Autor und seine Rigi-reise Auskunft geben. Besonders romantisch, fast mystisch ist die Passage beim Felsentor, wo sich massive Felspfeiler im lichten Bergwald türmen. Ab Kaltbad führt die Wanderung auf gewundenen Wegen bis zum Gipfel auf 1800 m. ü. M.

Hinweis(e)

Die Bergwanderung auf traditionellen Pfaden bietet alles für einen schönen Wandertag. Die fantastischen Aussichten belohnen für die Strapazen während des Aufstieges mit gut 1350 Höhenmetern.

Für den Rückweg kann von Rigi Kulm die Zahnradbahn bis Rigi Kaltbad genommen werden und von da die Luftseilbahn nach Weggis.

Bewertungen:

- ★★★★☆ Panorama
- ★★★★☆ Kondition

Adresse:

6353 Weggis

Autor:

Carla Hendry

Organisation:

Schwyzer Wanderwege
<http://www.schwyzer-wanderwege.ch/>



QR-Code scannen und diese Seite offline speichern, mit Freunden teilen und mehr.

<https://s.et4.de/xmwZf>

Merkmale:

Informationen

Einkehrmöglichkeit

Startpunkt:

Weggis, Schiffstation

Wegbeschreibung:

Weggis - Felsentor - Rigi Kaltbad - Rigi Staffel - Rigi Kulm

