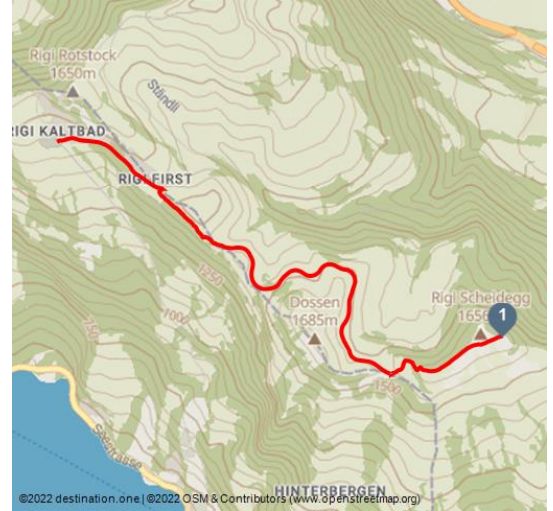











Rigi Scheidegg nach Rigi Kaltbad




Rita Baggenstos, Schwyzer Wanderwege



Tourdaten:

 leicht Schwierigkeit	 6,3 km Distanz	 1 h 40 min Dauer	 12 m Höhenmeter (aufsteigend)
 212 m Höhenmeter (absteigend)	 1648 m Höchster Punkt	 1431 m Niedrigster Punkt	



Empfohlene Jahreszeiten:

JAN	FEB	MRZ	APR	MAI	JUN
JUL	AUG	SEP	OKT	NOV	DEZ

Rigi Scheidegg - Hinter Dossen - Unterstetten - First - Rigi Kaltbad

Ab Rigi Scheidegg wandern Sie gemütlich auf dem Panoramaweg mit Blick zum Rigi Kulm und auf die Mythen. Hinter dem Würzenstock haben Sie die Wahl: Entweder Sie folgen dem imposanten Felsenweg nach Rigi Kaltbad-First, mit Blick auf den Bürgenstock und die Berner Alpen oder Sie verbleiben auf dem Panoramaweg. In Rigi Kaltbad lockt das Mineralbad & Spa, um die müden Wandermuskeln im warmen Wasser zu lockern.

Der Panoramaweg ist das Trasse der ehemaligen Rigi Kaltbad - Scheidegg Bahn, welche von 1875 - 1931 in Betrieb war.

Bewertungen:

- ★★★★★ Panorama
- ★☆☆☆☆ Kondition

Adresse:

6410 Goldau

Autor:

Schwyzer Wanderwege

Organisation:

Schwyzer Wanderwege
<http://www.schwyzer-wanderwege.ch/>

Hinweise

Den aktuellen Betriebszustand der Bahnen und Wanderwege finden Sie hier.

Damit sich auch zukünftige Generationen an der Königin der Berge erfreuen können, bitten wir Sie, Ihren Abfall an den Stationen der Rigi Bahnen zu entsorgen. Danke.



QR-Code scannen und diese Seite offline speichern, mit Freunden teilen und mehr.

https://s.et4.de/_s36f

Merkmale:

Informationen

Kinderwagentauglich, Gipfel, Familienfreundlich, Einkehrmöglichkeit, Barrierefrei

Startpunkt:

Rigi Scheidegg

Zielpunkt:

Rigi Kaltbad

Wegbeschreibung:

Rigi Scheidegg (1656 m) - Hinter Dossen (1546 m) - Alp Gletti (1390 m)
Unterstetten (1451 m) - First (1453 m) - Rigi Kaltbad (1436 m)

Ausrüstung:

Wanderschuhe mit gutem Profil oder Trekkingschuhe, Regenjacke, Getränk, Verpflegung, eventuell Stöcke.

Tipp des Autors:

Ein entspannendes Bad im Mineralbad & Spa Rigi Kaltbad kann ich zum Abschluss der Wanderung wärmstens empfehlen.

Anfahrt:

Von der A4 Ausfahrt Goldau - 2 km bis zum gebührenpflichtigen Parkplatz Kräbel.

Parken:

An den Stationen der Rigi Bahnen in Goldau und im Kräbel stehen Ihnen gebührenpflichtige Parkplätze zur Verfügung.

Weitere Infos zur Anfahrt und Parking

Wir empfehlen jedoch ÖV statt Auto: Zurücklehnen, Geniessen und erst noch etwas Gutes für die Umwelt tun.

More information: www.luzern.com | shop.luzern.com

Öffentliche Verkehrsmittel:

Rigi Scheidegg, der Ausgangspunkt der Wanderung, ist via Goldau mit der Zahnradbahn und der Luftseilbahn Kräbel Rigi Scheidegg erreichbar.

Hier gehts zum Fahrplan

