









Rigi Tell Weg




Triff tierische Freunde auf der Seebodenalp - © Stefan Zürrer, RIGI BAHNEN AG



Tourdaten:

 medium Schwierigkeit	 8,5 km Distanz	 3 h Dauer	 49 m Höhenmeter (aufsteigend)
 1038 m Höhenmeter (absteigend)	 1484 m Höchster Punkt	 448 m Niedrigster Punkt	



Empfohlene Jahreszeiten:

JAN	FEB	MRZ	APR	MAI	JUN
JUL	AUG	SEP	OKT	NOV	DEZ

Rigi Kaltbad - Känzeli - Alp Rüb - Chrüzboden - Alp Ruodisegg - Seebodenalp - Küssnacht am Rigi
Vom Startpunkt auf Rigi Kaltbad bis zum Ziel#Küssnacht am Rigi#werden gut 1000 Höhenmeter überwunden. Der Wegabschnitt vom Känzeli bis zur Rübalp weist einige steile, aber ungefährliche Stellen auf.

Als ideale Aufwärmphase wandern Sie auf ebener Strecke zum fantastischen Aussichtspunkt Känzeli. Hier befindet sich auch eine Gedenktafel mit Goethe's Tagebucheintrag anlässlich seines Rigi-Besuches.

Obschon die Königin Victoria von England den darauf folgenden Abschnitt zu Pferd begangen hat, lässt sich die zweite Teilstrecke gemütlich erwandern. Ein steiler, aber ungefährlicher - bergwärts verlaufender - Weg leitet Sie durch schattige Waldpartien, über die Alp Rüb und den Chrüzboden, bis hin zur

Bewertungen:

- ★★★★★ Panorama
- ★★☆☆☆ Kondition

Adresse:

6356 Rigi Kaltbad

Autor:

Gäste-Service Rigi

Organisation:

Schwyzer Wanderwege
<http://www.schwyzer-wanderwege.ch/>

heimeligen Alpbeiz Ruodisegg. Von dort wird der Weg bis zur Seebodenalp wieder flacher und verläuft danach sanft nach Küssnacht hinab, wo einst Willhelm Tell in der Hohlen Gasse Gessler den Garaus machte.



QR-Code scannen und diese Seite offline speichern, mit Freunden teilen und mehr.

https://s.et4.de/Njb_d

Hinweise

Den aktuellen Betriebszustand der Bahnen und Wanderwege finden Sie hier.

Damit sich auch zukünftige Generationen an der Königin der Berge erfreuen können, bitten wir Sie, Ihren Abfall an den Stationen der Rigi Bahnen zu entsorgen. Danke.

Merkmale:

Informationen

Kulturell interessant, Einkehrmöglichkeit

Startpunkt:

Rigi Kaltbad

Zielpunkt:

Küssnacht am Rigi

Wegbeschreibung:

Rigi Kaltbad (1436 m) – Känzeli (1464 m) – Alp Rüb (1124 m) – Chrüzboden (1056 m) – Alp Ruodisegg (1040 m) – Seebodenalp (1020 m) - Küssnacht am Rigi (456 m)

Ausrüstung:

Festes Schuhwerk und witterungsbedingte Kleidung empfohlen.

Tipp des Autors:

Mein persönlicher Tipp: Geniessen Sie beim Känzeli die einmalige Aussicht auf den Kreuztrichter des Vierwaldstättersees.

Anfahrt:

Via Autobahn A4, Ausfahrt Küssnacht Richtung Weggis, Vitznau

Parken:

An den Stationen der Rigi Bahnen stehen Ihnen gebührenpflichtige Parkplätze zur Verfügung.

Wir empfehlen jedoch ÖV statt Auto: Zurücklehnen, Geniessen und erst noch etwas Gutes für die Umwelt tun.

Öffentliche Verkehrsmittel:

Die Station Rigi Kaltbad kann bequem mit der Zahnradbahn ab Vitznau oder der Luftseilbahn ab Weggis erreicht werden.

Die Fahrpläne der Rigi Bahnen finden Sie hier.

Weitere Infos / Links:

Ein Besuch der geschichtsträchtigen Hohlen Gasse lohnt sich.

