










Ristis - Rigidalalp - Brunnihütte



Brunnihütte_SO - © Engelberg - Titlis Tourismus, Engelberg-Titlis Tourismus



Tourdaten:

 medium Schwierigkeit	 1,6 km Distanz	 1 h 5 min Dauer	 265 m Höhenmeter (aufsteigend)
 3 m Höhenmeter (absteigend)	 1860 m Höchster Punkt	 1597 m Niedrigster Punkt	

Empfohlene Jahreszeiten:

JAN	FEB	MRZ	APR	MAI	JUN
JUL	AUG	SEP	OKT	NOV	DEZ

Wandern auf der Sonnenseite von Engelberg mit perfektem Blick auf den Titlis und den Hausberg Hahnen - dies ist auf dem Panoramaweg Ristis - Rigidalalp - Brunnihütte kein leeres Versprechen.

Ab Bahnhof Engelberg bringt einen der kostenlose Ortsbus bis Brunni Talstation, von wo es mit der Luftseilbahn Brunni hoch auf Ristis geht. Hier hat man den Startpunkt des Panoramaweg erreicht. Immer leicht aufwärts und mit atemberaubender Aussicht schreitet man auf dem gut präparierten Wanderweg Richtung Rigidalalp. Bei gutem Wetter präsentiert sich das Fotosujet "Hausberg Hahnen" von seiner besten Seite und hebt sich mit seinen imposanten Planken vom strahlend blauen Himmel ab. Nach einer halben Stunde Fussmarsch ist das Bergbeizli Rigidalalp erreicht. Urchige Gemütlichkeit und Engelberger Spezialitäten werden den Gästen bei gutem Wetter offeriert. Hat man sich gestärkt und an der Aussicht satt



Bewertungen:

- ★★★★★ Panorama
- ★★☆☆☆ Kondition

Adresse:

6390 Engelberg

Autor:

Engelberg - Titlis Tourismus

gesehen, wird der Aufstieg zu Brunnihütte unter die Füsse genommen. Nach einigen Minuten Aufstieg ist die SAC Hütte bereits in Sichtweite. Die grosse Sonnenterrasse bietet Platz für Sonnenhungrige und müde Wanderer. Was gibt es besseres, als seinen Wandertag bei einem feinen Hüttenkafi und mit Blick auf den Titlis zu beenden? Zurück ins Tal geht's anschliessend gemütlich mit dem Sessellift und ab Ristis mit der Luftseilbahn.

Merkmale:

Informationen

Familienfreundlich, Einkehrmöglichkeit

Startpunkt:

Ristis

Zielpunkt:

Brunnihütte SAC

Wegbeschreibung:

Ristis-Rigidalalp-Brunnihütte

Ausrüstung:

Stabiles Schuhwerk, Sonnenschutz und Wanderstöcke sind von Vorteil.

Tipp des Autors:

Wer lieber abwärts geht, nimmt ab Ristis den Sessellift zur Brunnihütte und startet den Panoramaweg dort.

Anfahrt:

Mit dem Auto fahren Sie auf der A2 (Basel-Gotthard) bis Stans Süd, dann auf der Hauptstrasse 20 km nach Engelberg. Engelberg liegt 30 Minuten von Luzern, 1 Stunde und 15 Minuten von Basel, Zürich oder Bern.

Parken:

Parkplätze stehen in Engelberg kostenpflichtig zur Verfügung.

Öffentliche Verkehrsmittel:

Nationale und internationale Verbindungen (ab Zürich Flughafen Verbindungen im Halbstundentakt mit ca. 1h Fahrzeit) bis Luzern. Danach mit der Zentralbahn in 43 Minuten durch abwechslungsreiche Landschaft und Schluchten hinauf nach Engelberg.

Ab Bahnhof Engelberg bringt sie der Gratis Sportbus direkt zur Talstation der Brunni-Bahnen.

Organisation:

Engelberg-Titlis Tourismus

<http://www.engelberg.ch/>



QR-Code scannen und diese Seite offline speichern, mit Freunden teilen und mehr.

<https://s.et4.de/YTznf>

Weitere Infos / Links:

Bergbahnpreise

Fahrplan Bergbahnen

Gastronomie

Berglodge Ristis

Äplerbeizli Rigidal

Brunnihütte SAC

