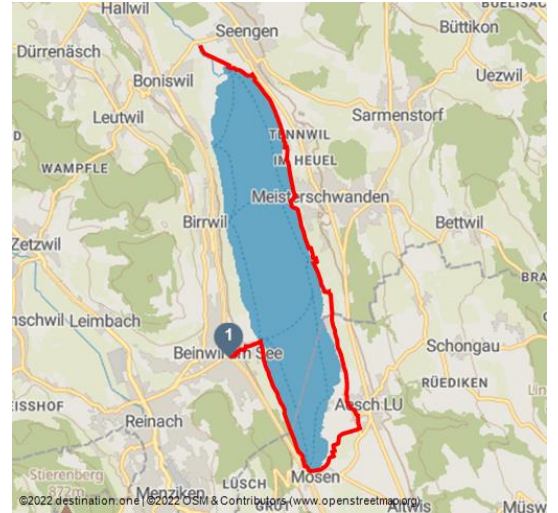











## Route Beinwil am See – Hallwil



Das Schloss Hallwyl - © Schweizer Wanderwege / Suisse Rando, NIVEA Wandertour/Randonnées NIVEA



### Tourdaten:

 medium Schwierigkeit	 14,7 km Distanz	 3 h 45 min Dauer	 97 m Höhenmeter (aufsteigend)
 160 m Höhenmeter (absteigend)	 521 m Höchster Punkt	 447 m Niedrigster Punkt	

### Empfohlene Jahreszeiten:

JAN	FEB	MRZ	APR	MAI	JUN
JUL	AUG	SEP	OKT	NOV	DEZ

### Wasserschloss mit Kräuterlabor

Tagesziel und historischer Höhepunkt der Tour ist das Wasserschloss Hallwyl. Das 900-jährige Bauwerk wurde vor wenigen Jahren sorgfältig restauriert. Eine Ausstellung vermittelt Einblick in die wechselvolle Geschichte des Schlosses und seiner Bewohner. So erfährt man etwa vom Schicksal des Hans von Hallwyl und von den Hintergründen des geheimnisvollen Kräuterlabors, das Burkhard III. betrieb. Vom Wasserschloss gelangt man entweder mit dem Bus oder zu Fuss durch das Naturschutzgebiet nach Boniswil.

### Merkmale:

#### Informationen



### Bewertungen:

★★★★☆ Panorama

★★☆☆☆ Kondition

### Adresse:

5712 Beinwil am See

### Autor:

Schweizer Wanderwege / Suisse Rando

Familienfreundlich, Kulturell interessant, Einkehrmöglichkeit

### **Startpunkt:**

Bahnhof von Beinwil am See

### **Zielpunkt:**

Schloss Hallwyl

### **Wegbeschreibung:**

Mit einem kurzen Abstieg vom Bahnhof Beinwil an der Bahnlinie Luzern-Lenzburg hinunter zum Hallwilersee beginnt eine reizvolle Wanderung, die praktisch zu jeder Jahreszeit lohnend ist. Die leichte Ufertour führt ohne weitere Höhenunterschiede im Gegenuhrzeigersinn zum Wasserschloss Hallwyl. Der erste Teil der Route bis nach Mosen verläuft schattenreich durch Gehölz und Auenwald. Die Fortsetzung über Unteräsch und Meisterschwanden bietet dann umso mehr Ausblicke in die liebliche Landschaft. Der Wanderweg ist verkehrsfrei und weist verhältnismässig wenig Asphaltstrecken auf. Trotz der Nähe zum Wasser gibt es unterwegs keine sumpfigen Stellen zu bewältigen, so dass sich die Wanderung auch in Halbschuhen ausführen lässt. Verschiedene Restaurants am See laden zum Einkehren ein. Wer sich lieber aus dem Rucksack verpflegt, findet immer wieder hübsche Picknickplätzchen.

### **Ausrüstung:**

Normale Wanderausrüstung, evtl. Verpflegung

### **Tipp des Autors:**

Zum Abschluss der Wanderung eine Rundfahrt auf dem Hallwilersee. Schifffahrtsgesellschaft Hallwilersee, Tel. 056 667 00 26, [www.schifffahrt-hallwilersee.ch](http://www.schifffahrt-hallwilersee.ch)

### **Anfahrt:**

Von Luzern in nördlicher Richtung über die B26 nach Beinwil am See  
Von Aarau über die B23 nach Süden bis Reinach, dort links nach Beinwil am See

### **Parken:**

Parkplatz am Bahnhof von Beinwil am See

### **Öffentliche Verkehrsmittel:**

Mit dem Zug nach Beinwil am See

### **Weitere Infos / Links:**

<http://www.de.nivea.ch/Beratung/ext/de-fr-CH/pflege-dein-land/nivea-unterstuetzt-die-Schweizer-Wanderwege>

### **Organisation:**

NIVEA Wandertour/Randonnées NIVEA  
<http://www.nivea.ch/wandern>



QR-Code scannen und diese Seite offline speichern, mit Freunden teilen und mehr.

<https://s.et4.de/26ynf>

