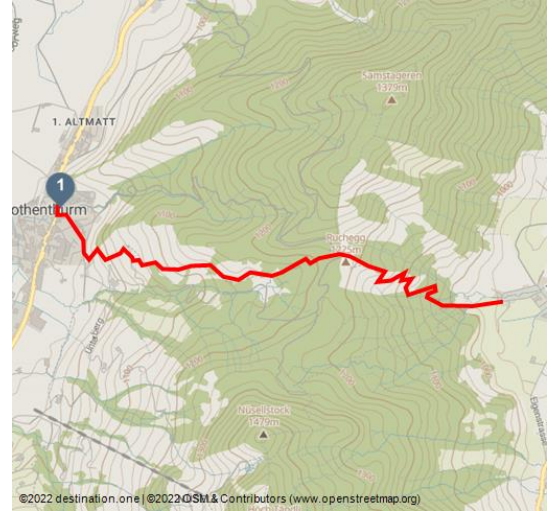




Ruchegg




Aussicht auf Trachslau - © Einsiedeln-Ybrig-Zürichsee AG





Tourdaten:


 medium
 Schwierigkeit


 4,4 km
 Distanz


 2 h
 Dauer


 288 m
 Höhenmeter
 (aufsteigend)


 257 m
 Höhenmeter
 (absteigend)


 1206 m
 Höchster Punkt


 927 m
 Niedrigster Punkt



Bewertungen:

★★★★★ Panorama

★★☆☆☆ Kondition

Empfohlene Jahreszeiten:

JAN	FEB	MRZ	APR	MAI	JUN
JUL	AUG	SEP	OKT	NOV	DEZ

Gemütliche Schneeschuhtour von Rothenthurm über die Ruchegg bis nach Trachslau. Traumhafte Aussichten und Landschaften warten auf Sie!

Rothenthurm - Biberstock - Eigen - Punkt 1206 (Ruchegg) - Punkt 1089 - Punkt 977 - Trachslau

Startpunkt:

Gemeindeparkplatz Rothenthurm

Zielpunkt:

Adresse:

6418 Rothenthurm

Autor:

Rothenthurm Tourismus / Schwyzer Wanderwege

Organisation:

Erlebnisregion Mythen
<https://www.erlebnisregion-mythen.ch/de/>



QR-Code scannen und diese Seite offline speichern, mit Freunden teilen und mehr.

https://s.et4.de/vCb_d

Dorfzentrum Trachslau

Wegbeschreibung:

Rothenthurm - Biberstock - Eigen - Punkt 1206 (Ruchegg) - Punkt 1089 - Punkt 977 - Trachslau

(SVS-Route Ruchegg SZ 061)

Sicherheitshinweise:

Zu Ihrer Sicherheit – bleiben Sie auf der Route!

SVS-Schneeschuhrouten sind markiert, signalisiert, lawinensicher und naturverträglich.

Bestellung von Schneeschuhkarten beim Schneeschuh-Verband Schweiz (www.s-v-s.ch)

Lawinenlage:#

Bei unsicherer Schneelage empfehlen wir Ihnen das Lawinenbulletin zu konsultieren. Jede Wintersportlerin / jeder Wintersportler ist für sich selbst verantwortlich und nutzt die offiziellen Schneerouten auf eigene Gefahr.

Ausrüstung:

Empfohlene Ausrüstung für Schneeschuhsportler:

- Schneeschuhe, Winterschuhe (gute Wanderschuhe), je nach Wetterverhältnissen Windjacke, Pullover, Handschuhe, Mütze, Sonnenbrille, Gamaschen und Wanderstöcke
- Bei längeren Touren Rucksack mit Getränk und Verpflegung
- Zu empfehlen sind Karte 1:25000, Kompass, wenn vorhanden GPS
- Taschenapotheke und evt. benötigte Medikamente

Anfahrt:

Das Dorf Rothenthurm liegt an der Hauptverkehrsachse der A8 von Schwyz nach Pfäffikon.

Parken:

Parkieren auf Gemeindeparkplatz. Tagesgebühr Fr. 5.-

Öffentliche Verkehrsmittel:

Bahn oder Bus nach Rothenthurm, mit Schneeschuhen nach Trachslau, mit Bus nach Einsiedeln. Der Voralpenexpress, welcher die Strecke
More information: www.luzern.com | shop.luzern.com

Romanshorn-Luzern verbindet, macht periodisch auch in Rothenthurm halt.

Weitere Infos / Links:

Den Wildtieren zuliebe:

- **Achtung:** Bitte empfohlene Wildruhezone respektieren.
- Im Winter brauchen Wildtiere ruhige Rückzugsgebiete, um überleben zu können.
- Bleiben Sie bitte auf der Route, damit die Wildtiere nicht gestört werden.
- Wir bitten Sie, Ihren Hund an der Leine zu führen.

www.rothenthurm-tourismus.ch

