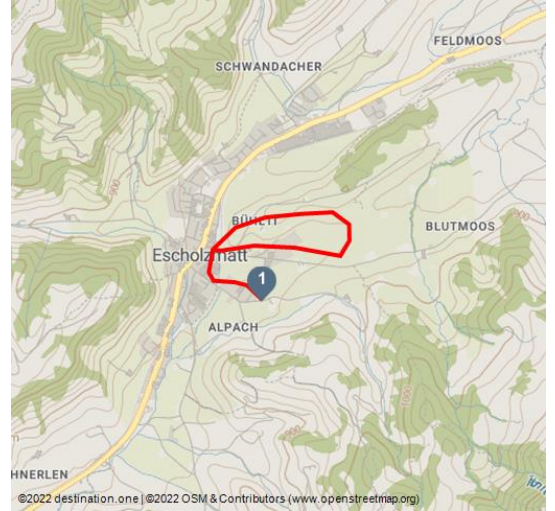











Rundloipe Escholzmatt-Ebnet



Langlauf in Escholzmatt-Marbach - © Maurin Bisig, UNESCO Biosphäre Entlebuch



Tourdaten:

| | | | |
|---|--|---|---|
|  leicht Schwierigkeit |  2,5 km Distanz |  0 h 37 min Dauer |  38 m Höhenmeter (aufsteigend) |
|  40 m Höhenmeter (absteigend) |  884 m Höchster Punkt |  848 m Niedrigster Punkt | |



Bewertungen:

- ★★☆☆☆ Panorama
- ★☆☆☆☆ Kondition

Empfohlene Jahreszeiten:

| | | | | | |
|-----|-----|-----|-----|-----|-----|
| JAN | FEB | MRZ | APR | MAI | JUN |
| JUL | AUG | SEP | OKT | NOV | DEZ |

Adresse:

00000 DUMMY

Autor:

UNESCO Biosphäre Entlebuch

Organisation:

UNESCO Biosphäre Entlebuch
<https://www.biosphaere.ch/de/>

Gemütliche Rundloipe mit herrlicher Aussicht auf die Beichlen. Loipenbericht Bergfex

Entdecken Sie auf dem Loipennetz Marbach-Escholzmatt-Bumbach die insgesamt 50 Loipenkilometer in Klassisch und Skating, und geniessen Sie dabei die unvergleichliche Aussicht. Der Loipeneinstieg befindet sich beim Bahnhof Escholzmatt. Über mehrheitlich flaches Gebiet verläuft sie bis nach Ebnet. Weiter geht es zum Alpbach, wo man weiter nach Wiggen oder zurück zum Bahnhof Escholzmatt laufen kann.

Loipenpässe & Preise



QR-Code scannen und diese Seite offline speichern, mit Freunden teilen und mehr.

<https://s.et4.de/gD9Sf>

Hier erhalten Sie Loipenpässe, Saison- & Wochenkarten und Loipentickets:

- ESCHOLZMATT: Tourismusbüro, Gasthaus Krone (nur am Sonntag)
- WIGGEN: Imbiss Egghus
- MARBACH: Tourismusbüro, Talstation der Sportbahnen, Bäckerei Lötscher
- SCHANGNAU: Tourismusbüro (bei der Gemeindeverwaltung)
- BUMBACH: Gasthof Alpenrose, Gasthof Rosegg, Hotel Kemmeriboden-Bad, Talstation Skilifte Bumbach

Preise

- Schweizer Langlaufpass (Kartenformat oder Digital) CHF 160.00
- Saisonkarte Escholzmatt-Marbach-Bumbach CHF 80.00
- Tageskarte Escholzmatt-Marbach-Bumbach CHF 10.00
- Kinder und Jugendliche unter 16 Jahren laufen gratis

Mit allen Pässen und Tickets der Langlaufloipe fahren Sie während der Wintersaison auf der Postauto-Strecke Escholzmatt-Kemmeriboden kostenlos! Es befinden sich 15 Postautohaltestellen entlang der Loipe.

Garderobe & Duschen

- MARBACH: Im Untergeschoss Gemeindesaal Marbach, Hotel Sporting*
- BUMBACH: Gasthof Rosegg*, Hotel Kemmeriboden-Bad*

*Kostenpflichtig. Bitte melden Sie sich an der Réception

Schliessfächer

- ESCHOLZMATT: beim Bahnhof
- MARBACH: im Untergeschoss des Gemeindesaals

Startpunkt:

Bahnhof, Escholzmatt

Zielpunkt:

Bahnhof, Escholzmatt

Wegbeschreibung:

Bahnhof - Waldbüehlweid - Hünigerhof - Krummeneggmoos - Krummenegg - Alpach - Gigen - Bahnhof

Sicherheitshinweise:

More information: www.luzern.com | shop.luzern.com

- Benutzen Sie ausschliesslich die markierte Loipe und berücksichtigen Sie die Wegweiser.
- Verhalten Sie sich rücksichtsvoll gegenüber anderen Loipenbenutzern und der Landschaft.
- Führen Sie einen zusätzlichen Sonnenschutz mit. UV-Strahlen in Höhenlagen können insbesondere im Winter sehr stark sein, sogar bei bedecktem Wetter.
- Die Wetterbedingungen können in den Bergen sehr schnell und ohne Vorwarnung ändern. Eine angemessene Kleidung ist sehr wichtig.

Informationen zum aktuellen Loipenzustand erhalten Sie täglich unter www.escholzmatt-marbach-tourismus.ch oder Telefon 034 493 36 37. Loipe Bumbach Telefon 034 493 37 38.

Die Rettungspunkte entlang der Loipe sowie die Standorte der Defibrillatoren finden Sie auf der Loipenkarte.

Rettungskonzept Loipenorganisation Escholzmatt–Marbach–Bumbach.

Ausrüstung:

Materialverleih und Unterricht

Toni Lötscher

Färberhus 12

6196 Marbach

Telefon 034 493 30 55, Mobile 079 341 64 43

t.loetscher@bluewin.ch

Tages-, Wochen- und Saisonmiete, Einzel- und Gruppenunterricht möglich.

Eine Voranmeldung ist notwendig.

Tipp des Autors:

In Escholzmatt gibt es verschiedene Einkehrmöglichkeiten, zum Beispiel das Restaurant Krone.

Anfahrt:

Die UNESCO Biosphäre Entlebuch liegt im Herzen der Schweiz, zentral zwischen Bern und Luzern. Sie erreichen Escholzmatt über die Hauptstrasse 10 von Luzern via Wolhusen oder von Bern über das Emmental.

Planen Sie Ihre Route mit Hilfe des Google Routenplaners.

Parken:

Ein kostenpflichtiger Parkplatz steht beim Bahnhof Escholzmatt zur Verfügung.

More information: www.luzern.com | shop.luzern.com

Öffentliche Verkehrsmittel:

Mit dem öffentlichen Verkehr erreichen Sie Escholzmatt via Bahnlinie Bern-Luzern.

Planen Sie Ihre Reise mit dem SBB Online Fahrplan.

Literatur:

Karte/Karten:

Loipenkarte Escholzmatt-Marbach Tourismus

Weitere Infos / Links:

Escholzmatt-Marbach Tourismus

Tourismusbüro Marbach

Telefon +41 (0)34 493 38 04

marbach@em-tourismus.ch

www.escholzmatt-marbach-tourismus.ch

Tourismusbüro Escholzmatt

Telefon +41 (0)41 486 01 30

escholzmatt@em-tourismus.ch

www.escholzmatt-marbach-tourismus.ch

Tourismusbüro Schangnau/Bumbach

Telefon +41 (0)34 493 31 13

www.tourismus-schangnau.ch

