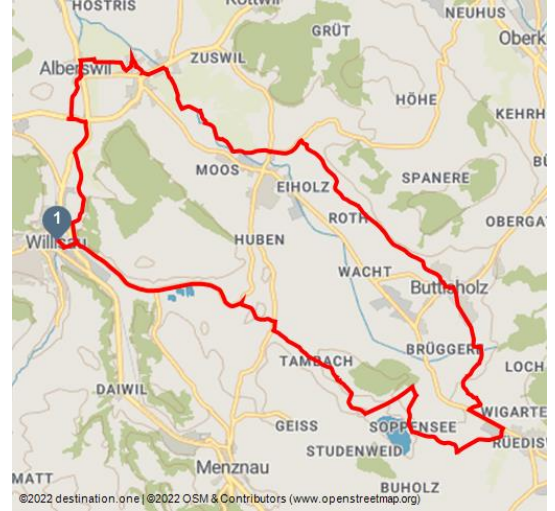











Rundtour Willisau - Ostergau - Soppisee - Alberswil



Weierlandschaft Ostergau - © Willisau Tourismus, Willisau Tourismus



Tourdaten:

 leicht Schwierigkeit	 29,8 km Distanz	 2 h Dauer	 187 m Höhenmeter (aufsteigend)
 187 m Höhenmeter (absteigend)	 622 m Höchster Punkt	 517 m Niedrigster Punkt	



Empfohlene Jahreszeiten:

JAN	FEB	MRZ	APR	MAI	JUN
JUL	AUG	SEP	OKT	NOV	DEZ

Diese Rundtour führt auf attraktiven Velowegen via Ruswil, Buttisholz durch die idyllische Landschaft bis nach Grosswangen und danach via Ettiswil zurück nach Willisau.

Vom Bahnhof in Willisau startet die Rundtour der Veloroute 99 und 38 entlang Richtung Ostergau. Diese Route führt mehrheitlich über Asphaltstrassen und zwischendurch über Kiesstrassen an wunderschönen typisch regionalen Bauernhöfen vorbei. Es ist ein angenehmes auf und ab bis nach Ruswil. Unterwegs kommt man auch noch am Soppisee vorbei.

In Ruswil befinden wir uns am südlichsten Punkt der Route. Ab jetzt sind wir auf dem Rückweg nach Willisau. Für den Rückweg fahren wir auf den Velorouten 99 und 73. Ab Buttisholz folgen wir nur noch der Route 73. Diese Route führt ebenfalls auf Asphalt- und Kiesstrassen via Grosswangen nach

Bewertungen:

★★★★☆ Panorama

★☆☆☆☆ Kondition

Adresse:

6130 Willisau

Autor:

Willisau Tourismus

Ettiswil. Unterwegs kommen wir am Naturlehrgebiet Buchwald vorbei und rechts erblicken wir das Wasserschloss Wyher.

In Ettiswil angekommen biegen wir auf die Route 94 ab und folgen ihr via Alberswil bis zum Erlebnisbauernhof Agrovision Burgrain. Im Hofladen finden wir köstliche Spezialitäten aus der Region.

Nach unserem Einkauf machen wir uns auf die letzte kurze Etappe nach Willisau. Dazu fahren wir auf der Route 38 der Wigger entlang bis wir wieder beim Bahnhof in Willisau eintreffen.

Organisation:

Willisau Tourismus

<https://www.willisau-tourismus.ch/de/>



QR-Code scannen und diese Seite offline speichern, mit Freunden teilen und mehr.

https://s.et4.de/NHb_d

Merkmale:

Informationen

Familienfreundlich, Einkehrmöglichkeit, Rundweg, Barrierefrei

Startpunkt:

Bahnhof Willisau

Zielpunkt:

Bahnhof Willisau

Wegbeschreibung:

Willisau-Soppisee-Ruswil-Buttisholz-Grosswangen-Ettiswil-Alberswil-Willisau

Tipp des Autors:

Altstadt von Willisau

Soppisee

Naturlehrgebiet Buchwald

Biohof Agrovision

Parken:

Gebührenpflichtige Parkplätze beim Bahnhof Willisau.

Öffentliche Verkehrsmittel:

Mit dem Zug nach Willisau

