










Rundwanderung Flüeli-Ranft



Rundwanderung Flüeli-Ranft - © Obwalden Tourismus, Obwalden Tourismus



Tourdaten:

 leicht Schwierigkeit	 8 km Distanz	 2 h 37 min Dauer	 336 m Höhenmeter (aufsteigend)
 336 m Höhenmeter (absteigend)	 832 m Höchster Punkt	 585 m Niedrigster Punkt	

Empfohlene Jahreszeiten:

JAN	FEB	MRZ	APR	MAI	JUN
JUL	AUG	SEP	OKT	NOV	DEZ

Niklaus von Flüe ist einer der wirkungsmächtigsten Leitfiguren der Schweizer Geschichte. Die Rundwanderung führt an den Orten seines Wirkens als Mensch, Mittler und Mystiker vorbei.

Sie beginnt im Flüeli beim Wohnhaus, wo Niklaus von Flüe als Bauer, Familienvater und Ratsherr lebte. Von hier aus führt der Weg in den Ranft hinunter, wo er als Bruder Klaus als Ratgeber und Friedensstifter wirkte.

Hinter der Ranftkapelle geht es über einen Fussgängersteg weiter an der Kapelle im Müsli vorbei, hinauf zur Melchtalerstrasse. Nach einem kurzen Teilstück durch den Wald ist schon die Kirche St. Niklausen zu sehen. Der freistehende Glockenturm sowie das innere der Kirche mit mittelalterlichen Fresken und die bäuerlich-barock bemalte Walmdecke sind sehenswert.

OBWALDEN
der Geheimtipp

Bewertungen:

- ★★☆☆☆ Panorama
- ★☆☆☆☆ Kondition

Adresse:

6073 Flüeli-Ranft

Autor:

Obwalden Tourismus

Organisation:

Obwalden Tourismus
<https://www.obwalden-tourismus.ch/de/>

Weiter geht es nordostwärts bis zum Dominikanerinnen Kloster Bethanien. Von da führt der Weg nach Hinter Egg und dann die Eggallmend hinunter zur Unter Egg und zur Hohen Brücke. Als höchste Holzbrücke Europas überspannt sie das 103 Meter tiefe Melchaatobel. Das Landgut Melchi rechts nach der Brücke gehörte einst Niklaus von Flüe. Nun ist es nur noch ein kurzes Stück der Melchaaschlucht entlang zurück ins Flüeli.



QR-Code scannen und diese Seite offline speichern, mit Freunden teilen und mehr.

https://s.et4.de/3Bb_d

Merkmale:

Informationen

Rundweg

