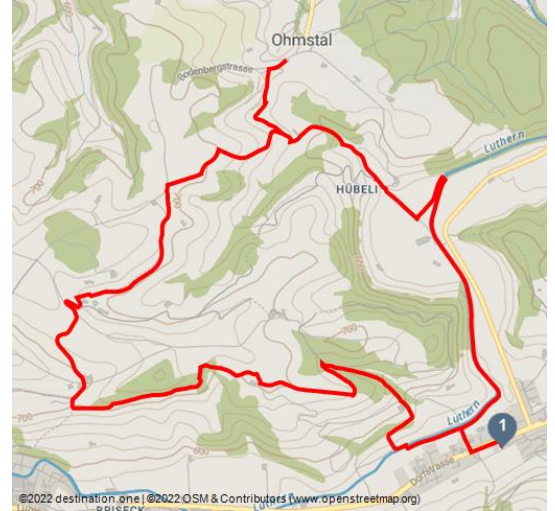











## Rundwanderung Gettnau - Ohmstal



Auf der Höhe von Ohmstal empfängt uns die winterliche Landschaft - © Willisau Tourismus, Willisau Tourismus



### Tourdaten:

 medium Schwierigkeit	 12,8 km Distanz	 3 h 35 min Dauer	 240 m Höhenmeter (aufsteigend)
 240 m Höhenmeter (absteigend)	 742 m Höchster Punkt	 528 m Niedrigster Punkt	



### Empfohlene Jahreszeiten:

JAN	FEB	MRZ	APR	MAI	JUN
JUL	AUG	SEP	OKT	NOV	DEZ

**Diese Vierjahreszeiten Tour ist auch im Winter schön zu gehen und führt grösstenteils über Hügel und Felder mit schöner Aussicht in alle Himmelsrichtungen.**

Von Gettnau aus folgen wir ein kurzes Stück der Luthern, bevor es durch ein Waldstück steil aufwärts Richtung Ohmstal geht. Schon bieten sich erste schöne Weitsichten und auch das Kurhaus Ohmstal mit den orangen Fensterläden erblicken wir. Der kleine Umweg ins gemütliche Restaurant lohnt sich und frisch gestärkt geht es weiter über Hügel und Felder Richtung Gallis bis zum Hünkihof. Von dort gibt es verschieden Varianten, um nach Gettnau zurückzukehren. Eine schöne Variante führt zuerst Richtung Zell, beim Hof Bründlen zeigt der Weg Richtung Gettnau ab.

### Bewertungen:

★★★★☆ Panorama

★★☆☆☆ Kondition

### Adresse:

6130 Käppelimmatt bei Willisau

### Autor:

Willisau Tourismus

## Merkmale:

### Informationen

Einkehrmöglichkeit, Rundweg, Barrierefrei

## Startpunkt:

Bahnhof Gettnau

## Zielpunkt:

Bahnhof Gettnau

## Wegbeschreibung:

Gettnau - Niederwil - Kleinlörzigen - (Ohmstal für Restaurant Besuch) - Gallis - Hünkihof - Wegweiser Richtung **Zell** folgen - Gettnau

## Ausrüstung:

- Dem Wetter entsprechende Kleidung
- Gutes Schuhwerk
- Wanderstöcke sind empfehlenswert
- Tagesrucksack

## Tipp des Autors:

Die Route lässt sich beliebig anpassen. Je nach Bodenbeschaffenheit und Wetterverhältnisse kann man eher der Strasse entlangwandern (es hat sehr wenig Verkehr) oder auch mal spontan eine Abkürzung nehmen.

## Parken:

Gebührenpflichtige Parkplätze beim Bahnhof.

## Öffentliche Verkehrsmittel:

Mit der BLS nach Gettnau

## Karte/Karten:

Wanderkarte Swisstopo 234 T

## Weitere Infos / Links:

Restaurant Kurhaus Ohmstal

Der Weg ist nicht als Winterwanderweg markiert

## Organisation:

Willisau Tourismus

<https://www.willisau-tourismus.ch/de/>



QR-Code scannen und diese Seite offline speichern, mit Freunden teilen und mehr.

<https://s.et4.de/R9XYf>

