










Rundwanderung Wiggernhütte - Napf



Ziegenherde auf dem Napf - © Willisau Tourismus, Willisau Tourismus



Tourdaten:

 medium Schwierigkeit	 5,2 km Distanz	 2 h 6 min Dauer	 429 m Höhenmeter (aufsteigend)
 429 m Höhenmeter (absteigend)	 1404 m Höchster Punkt	 975 m Niedrigster Punkt	



Empfohlene Jahreszeiten:

JAN	FEB	MRZ	APR	MAI	JUN
JUL	AUG	SEP	OKT	NOV	DEZ

Dieser Weg auf den Napf ist kurz und steil. Er führt stetig durch den Wald und dank des kurzen Aufstiegs bleibt oben viel Zeit um das wunderbare Panorama zu genießen.

Diese Route auf den Napf ist wohl eine der kürzesten. Obwohl der Weg ausschliesslich durch den Wald führt, bieten sich immer wieder schöne Ausblicke ins Napfbergland und hinüber zur Trachselegg. Unterwegs hat es genügend Bänkli und einfache Grillstellen.

Es ist immer wieder ein herrlicher Moment, wenn nach gut einer Stunde die Berner Alpen hinter der letzten Kehre hervorschauen und der Triangulationspunkt des Napf auftaucht.

Bewertungen:

★★★★☆ Panorama

★★★☆☆ Kondition

Adresse:

6133 Hergiswil bei Willisau

Autor:

Willisau Tourismus

Merkmale:

Informationen

Gipfel, Einkehrmöglichkeit, Rundweg

Startpunkt:

Parkplatz Wiggerehütten

Zielpunkt:

Parkplatz Wiggerehütten

Wegbeschreibung:

Beim Parkplatz führt der Weg rechts in südlicher Richtung stetig den Berg hinauf.

Wiggernhütte-Napf-Wiggernhütte

Ausrüstung:

- Dem Wetter entsprechende Kleidung
- Gutes Schuhwerk
- Wanderstöcke sind empfehlenswert
- Fotoapparat
- Tagesrucksack

Tipp des Autors:

Als Alternativroute retour wählt man den Weg via Stächelegg, auch diese Route führt wieder zum Parkplatz Wiggernhütte.

Wie ist das Wetter? Hier geht es zu den Webcams.

Anfahrt:

Mit dem Auto via Willisau Richtung Hergiswil der Strasse und dem bach folgen, bis es nicht mehr weiter geht. Dort ist ein grosser Parkplatz.

Parken:

Genügend Parkplätze vorhanden. Kostenfrei.

Öffentliche Verkehrsmittel:

Zur Wiggerehütte fährt kein Bus oder Postauto. Es besteht die Möglichkeit, mit dem Postauto von Willisau Richtung Hergiswil bis zur Endstation Hübeli zu fahren. Von dort führt ein Wanderweg bis zur Wiggerehütte.

Organisation:

Willisau Tourismus

<https://www.willisau-tourismus.ch/de/>



QR-Code scannen und diese Seite offline speichern, mit Freunden teilen und mehr.

https://s.et4.de/Phc_d

Karte/Karten:

Wanderkarte Napf-Sörenberg Swisstopo 332IT

Weitere Infos / Links:

Anreise mit Postauto bis Hübeli, Sagenmatt (Endstation). Die Wanderung verlängert sich dadurch pro Wegstrecke um ca. 1 Stunde. Einen Beschrieb zu dieser Wegstrecke finden Sie unter der Beschreibung zur Wanderung Menzberg - Hübeli (Hergiswil).

Fahrplan Postauto

Fahrplan SBB

