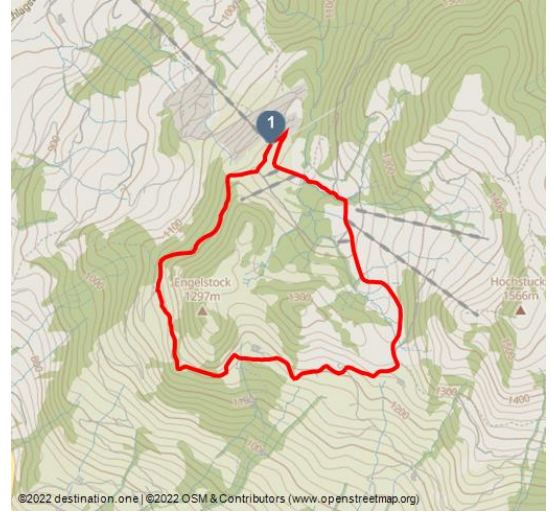





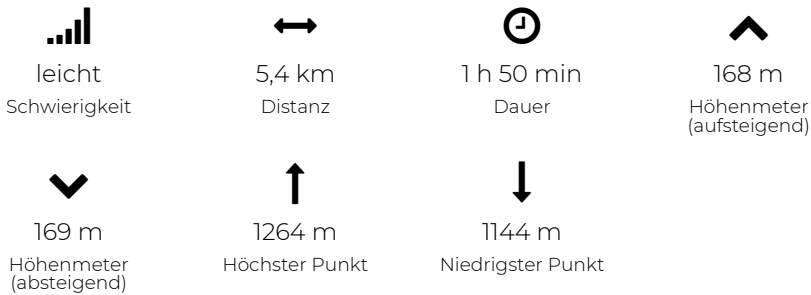
Rundweg Engelstock



Sattel-Hochstuckli



Tourdaten:



Empfohlene Jahreszeiten:

JAN	FEB	MRZ	APR	MAI	JUN
JUL	AUG	SEP	OKT	NOV	DEZ

Die Drehgondelbahn bringt einen direkt auf den Rundweg Engelstock, der auf einfachem Terrain einem fantastischen Panorama entlang führt. Von der Bergstation Mostelberg geht es auf breitem Pfad wörtlich rund um den Engelstock. Praktisch auf dem ganzen Weg hat man einen einzigartigen Blick in die südlichen Alpen oder auf das Mythen-Massiv und die Muotathaler Bergwelt.

Dieser Pfad bietet allen Besucherinnen und Besuchern, Familien und Schulen, Gruppen und Vereinen eine einmalige Gelegenheit, gemütlich auf einem schönen Rundweg zu wandern. Gleichzeitig kann man auf angenehme Weise etwas über die Natur und die Gegend erfahren. Aber keine Angst – der Erlebnispfad ist kein trockener Lehrpfad, sondern packt bei den Sinnen mit Spiel und Erlebnis. Und das vermittelte Wissen stammt nicht einfach aus dem Lehrbuch, sondern besitzt immer einen lokalen

Bewertungen:

- ★★★★☆ Panorama
- ★☆☆☆☆ Kondition

Adresse:

6417 Sattel

Autor:

Schwyzer Wanderwege

Organisation:

Schwyzer Wanderwege
<http://www.schwyzer-wanderwege.ch/>

Bezug. Auf dem Erlebnispfad Engelstock erfahren Sie an sechs thematischen Stationen Neues und Überraschendes. Wo sonst werden Sie über die Geschichte und die Bewirtschaftung der Schwyzer Wälder informiert, oder über das Wild, das hier lebt? Wo sonst können Sie an einem lauschigen Bach so spielerisch etwas über das Wasser erfahren, über das Wasser der Erde, aber auch über das Wasser im Kanton Schwyz? Und ist es nicht einmalig, auf luftiger Anhöhe das Spiel von Wind und Wolken zu verfolgen, Windspiele zu sehen und mit Blick auf die Urner Alpen mehr über Föhn und andere Lufterscheinungen zu erfahren? Ein Rundgang lohnt sich also, und niemand wird den geringen Aufwand bereuen. Und nicht zu vergessen: Der Erlebnispfad wird zu jeder Jahreszeit offengehalten und hat Ihnen auch als wunderschöner Winterwanderweg viel zu bieten.



QR-Code scannen und diese Seite offline speichern, mit Freunden teilen und mehr.

<https://s.et4.de/3x0lf>

Merkmale:

Informationen

Familienfreundlich, Einkehrmöglichkeit, Rundweg

Startpunkt:

Mostelberg Bergstation

Zielpunkt:

Mostelberg Bergstation

Wegbeschreibung:

Die Wanderung beginnt mit einer Fahrt der weltweit ersten Drehgondelbahn von Sattel nach Hochstuckli, genaugenommen zum Mostelberg. Man begibt sich zuerst Richtung Südosten, rechts von der Bergstation der Drehgondelbahn. Der Weg führt beim Bauernhof vorbei, leicht talwärts. Dort wo sich der Weg gabelt, begibt man sich rechts Richtung Waldgrenze. Sofort am Waldbeginn beginnt der Erlebnispfad Engelstock. Der Wanderweg führt an der Alphütte vorbei und zweigt dann links ab. Jetzt geht es zur zweiten grösseren Lichtung und da wird der Blick frei Richtung Talkessel, Urnersee und Rigi. Vorbei an den ersten Bauernhöfen erreicht man schliesslich nach leichtem Aufstieg die Mostelegg. Jetzt geht es talwärts Richtung Herrenboden und von dort zurück zum Mostelberg.

Ausrüstung:

Wanderschuhe mit gutem Profil, Treckingschuhe, Regenjacke, Getränk, Verpflegung

Tipp des Autors:

Am Ende der Wanderung: Der Einstieg zur Fussgänger-Hängebrücke «Skywalk» befindet sich auf dem Mostelberg direkt bei der Bergstation der Gondelbahn Stuckli Rondo. Diese Brücke überspannt das wildromantische Lauitobel in einer Höhe von bis zu 58 Metern! Die Länge von 374 Meter macht sie zur aktuell zweitlängsten Fussgängerhängebrücke von Europa.

Anfahrt:

More information: www.luzern.com | shop.luzern.com

Ab Zürich via Autobahn Zürich-Chur, Ausfahrt Schindellegi, Richtung Schwyz (ca. 40 min)

Ab Zug via Aegerital (ca. 20 min)

Ab Luzern via Autobahn Zug-Schwyz, Ausfahrt Schwyz, Richtung Pfäffikon-Sattel (ca. 40 min.)

Parken:

Kostenpflichtige Parkplätze bei der Talstation.

Öffentliche Verkehrsmittel:

Mit der SOB bis Sattel oder mit der Auto AG Schwyz ab Schwyz mit der Linie 7 bis Sattel Talstation der Gondelbahn. Alternativ Zugerland Verkehrsbetriebe (Linie 23) ab Arth-Goldau bis Sattel. Ab Ägeri mit dem Bus 9 ab Oberägeri

Fahrplan SBB Fahrplan AAGS

