










## Rundweg Morgartenberg




Moorlandschaft Rothenthurm - © Erlebnisregion Mythen, Schwyzer Wanderwege



### Tourdaten:

 medium Schwierigkeit	 9,3 km Distanz	 2 h 55 min Dauer	 360 m Höhenmeter (aufsteigend)
 360 m Höhenmeter (absteigend)	 1237 m Höchster Punkt	 910 m Niedrigster Punkt	



### Empfohlene Jahreszeiten:

JAN	FEB	MRZ	APR	MAI	JUN
JUL	AUG	SEP	OKT	NOV	DEZ

### Aussichts- wie auch abwechslungsreiche Rundwanderung in Rothenthurm.

Wir starten die Wanderung am Bahnhof Rothenthurm. Von dort laufen wir ins Dorf und gleich zum ersten Highlight. Der Weg führt durch den Torbogen des roten Turmes, dem Namensgeber von Rothenthurm. Danach quert der Wanderweg die Hauptstrasse und führt über die Geleise. Wir lassen das Dorf langsam hinter uns und vor uns eröffnet sich der Blick ins Moor. Bei der ARA von Rothenthurm führt der Weg kurz über die Asphaltstrasse und nach dem Überqueren der Brücke muss man kurz aufpassen, dass man die Abzweigung zur linken Seite nicht verpasst. Nun steigt der Weg an und wir laufen über eine Wiese im Zick-Zack hinauf. Oben erwartet uns eine einladende Feuerstelle und ein toller Blick übers Hochmoor.

### Bewertungen:

- ★★★★★ Panorama
- ★★☆☆☆ Kondition

### Adresse:

6418 Rothenthurm

### Autor:

Erlebnisregion Mythen

### Organisation:

Schwyzer Wanderwege  
<http://www.schwyzer-wanderwege.ch/>

Nach einer kurzen Pause laufen wir über eine Kiesstrasse weiter bergauf. Nach dem Stall «Chli Morgarten» halten wir uns links Richtung Wald. Bald empfängt uns die Kühle und Stille des Waldes. Herrlich, wie sich der Weg durch die hohen Bäume schlängelt. Wir treten aus dem Wald überqueren kurz eine Wiese und dann nimmt uns die Aussicht fast den Atem. Bei guter Sicht sieht man vom Säntis über die Glarner, Schwyzer bis zu den Berner Alpen. Einfach herrlich.

Der Abstieg führt über Wiesen zu einer Asphaltstrasse. Hier lohnt es sich, die Stöcke mitzunehmen, da der Weg zum Teil etwas steiler ist. Wir verlassen nach ein paar Metern die Asphaltstrasse wieder und biegen links ab, um über den Wanderweg nach Biberegg zu laufen.

In Biberegg hat man die Wahl auf der asphaltierten Strasse, mit dem Zug oder über einen wunderschönen Wanderweg zurück ins Dorf zu laufen. Wir entscheiden uns für den Wanderweg. Erst überqueren wir die viel befahrene Hauptstrasse über eine Überführung. Die Strasse führt ca. 500m leicht bergauf. Kurz nach der Talstation des Skilifts Neusell biegen wir links in einen Kiesweg ein und folgen der Wanderwegbeschilderung. Der Pfad ist sehr abwechslungsreich und schön zum Gehen. Unterwegs fällt der Blick nach Rothenthurm mit der grossen, auffälligen Kirche. Schon bald sind wir wieder in Rothenthurm und eine schöne, abwechslungsreiche und eindruckliche Wanderung geht zu Ende.

### **Merkmale:**

#### **Informationen**

Familienfreundlich, Einkehrmöglichkeit, Rundweg

### **Startpunkt:**

Bahnhof Rothenthurm

### **Zielpunkt:**

Bahnhof Rothenthurm

### **Wegbeschreibung:**

Rothenthurm Bahnhof - Chli Morgarten - Biberegg - Neusell - Rothenthurm Bahnhof

### **Ausrüstung:**

Dem wetterentsprechende Bekleidung und Wanderstöcke.

### **Anfahrt:**

#### **Anfahrt aus Richtung Luzern:**

Nehmen Sie die Autobahn A4/E41 bis Ausfahrt 39 und verlassen Sie diese Richtung Schwyz, Pfäffikon, Sattel. Fahren Sie weiter durch Schwyz in Richtung Sattel und folgen Sie der Hauptstrasse bis Rothenthurm. In Rothenthurm nach links in die Bahnhofstrasse abbiegen und weiterfahren bis Sie den Bahnhof erreicht haben.



QR-Code scannen und diese Seite offline speichern, mit Freunden teilen und mehr.

<https://s.et4.de/6m0lf>

### **Anfahrt aus Richtung Tessin:**

Nehmen Sie die Autobahn A2/E35 bis Ausfahrt 36 und verlassen Sie diese Richtung Altdorf, Schwyz, Zürich. Fahren Sie weiter in Richtung Schwyz, Sattel und folgen Sie der Hauptstrasse bis Rothenthurm. In Rothenthurm nach links in die Bahnhofstrasse abbiegen und weiterfahren bis Sie den Bahnhof erreicht haben.

### **Anreise aus Richtung Zürich:**

Nehmen Sie die Autobahn A3 bis Ausfahrt 37 und verlassen Sie diese Richtung Richterswil, Einsiedeln. Fahren Sie der Hauptstrasse weiter in Richtung Schindellegi, Schwyzerbrugg bis nach Rothenthurm. In rothenthurm nach rechts in die Bahnhofstrasse abbiegen und weiterfahren bis Sie den Bahnhof erreicht haben.

### **Parken:**

Parkplätze beim Gemeindehaus, bei der MPS und beim Bahnhof.

### **Öffentliche Verkehrsmittel:**

Mit dem Zug bis Rothenthurm, Bahnhof.

Zum Fahrplan der SBB.

