









Sagentobel



Einsiedeln-Ybrig-Zürichsee



Tourdaten:

 medium Schwierigkeit	 2,6 km Distanz	 0 h 50 min Dauer	 90 m Höhenmeter (aufsteigend)
 90 m Höhenmeter (absteigend)	 1143 m Höchster Punkt	 1069 m Niedrigster Punkt	

Empfohlene Jahreszeiten:

JAN	FEB	MRZ	APR	MAI	JUN
JUL	AUG	SEP	OKT	NOV	DEZ

Winterwanderung in idyllischer Landschaft

Ab Dorfmitte geht man auf der Tschalunstrasse bis zum Restaurant Sager, von dort führt ein kurzer, relativ steiler Weg auf die Sagentobelstrasse. Weiter auf dem geräumten Weg, entlang des Sagentobelbaches wo kurz vor der Bruder Klaus Kapelle die idyllische Brücke überquert wird. Weiter auf einem leicht ansteigenden Weg bis zur Roggsytenstrasse. Ab dieser Privatstrasse läuft man, vorbei an Waldstücken, einigen Chalets und der Bergstation des Skiliftes St. Johannesberg zurück zur Tschalunstrasse.

Merkmale:

Einsiedeln, Ybrig, Zürichsee.

Bewertungen:

- ★★★★☆ Panorama
- ★★☆☆☆ Kondition

Adresse:

8843 Oberberg

Autor:

Einsiedeln-Ybrig-Zürichsee Tourismus

Organisation:

Einsiedeln-Ybrig-Zürichsee
<https://www.ez.swiss/de/>

Informationen

Familienfreundlich, Einkehrmöglichkeit, Rundweg

Startpunkt:

Oberiberg, Neuseewen

Zielpunkt:

Tschalun

Wegbeschreibung:

Oberiberg Neuseewen – Tschalunstrasse – Sagentobelstrasse – Roggsytenstrasse - Tschalunstrasse

Ausrüstung:

Gutes Schuhwerk. Verpflegung, eventuell Stöcke und Karte.

Tipp des Autors:

Wanderung in idyllischer Natur, Bruder Klaus-Kapelle

Anfahrt:

Von der Autobahn A3, an der Ausfahrt Richterswil-Samstagern ausfahren, weiter via Samstagern, Schindellegi, Biberbrugg, Umfahrung Einsiedeln, Gross, Euthal, Unteriberg nach Oberiberg

Parken:

Gratis, Parkplatz mitten im Dorf

Öffentliche Verkehrsmittel:

Mit dem Zug bis nach Einsiedeln, weiter mit dem Postauto nach Oberiberg, Neuseewen

Weitere Infos / Links:

<http://www.ybrig.ch>



QR-Code scannen und diese Seite offline speichern, mit Freunden teilen und mehr.

https://s.et4.de/vwb_d



©2022 destination one | ©2022 OSM & Contributors (www.openstreetmap.org)