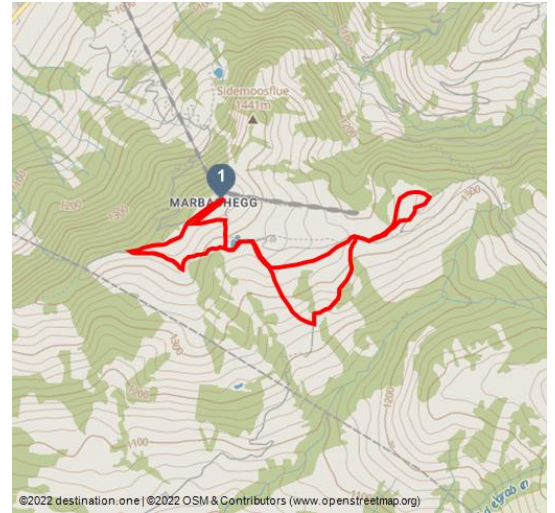




Schneeschuhtrail Marbachegg-Kreuzegg





Zauberhafte Märchenlandschaft auf der Marbachegg - © UNESCO Biosphäre Entlebuch




Tourdaten:


 medium
 Schwierigkeit


 6,8 km
 Distanz


 3 h 10 min
 Dauer


 336 m
 Höhenmeter
 (aufsteigend)


 339 m
 Höhenmeter
 (absteigend)


 1470 m
 Höchster Punkt


 1227 m
 Niedrigster Punkt



**UNESCO BIOSPHÄRE
 ENTLEBUCH
 LUZERN SCHWEIZ**

Bewertungen:

★★★★☆ Panorama

★★★☆☆ Kondition

Empfohlene Jahreszeiten:

JAN	FEB	MRZ	APR	MAI	JUN
JUL	AUG	SEP	OKT	NOV	DEZ

Auf diesem Trail genießt man die idyllische Landschaft und Ruhe auf der Marbachegg.

Der Trail startet auf der Marbachegg, in zehn Minuten bequem erreichbar mit der Gondelbahn ab Marbach. Von der Bergstation führt die Tour an einigen charmanten Ferienhäusern vorbei bis auf die Gassenegg. Wo im Sommer freilebende Murmeltiere herumtollen, herrscht jetzt im Winter schon fast eine gespenstische Ruhe.

Es beginnt der Abstieg vorbei am Speichersee und zum Lochsiti, tiefster Punkt der Tour. Hier geht es wieder aufwärts, auf leisen Sohlen wird der Hof Wittenfärren passiert. Bald erreicht man den Aussichtspunkt Kreuzegg, wo man mit einem wunderschönen Ausblick belohnt wird: das ungewohnte Gesicht der Schratzenfluh mit den steil abfallenden (Schnee-)Hängen. Auch

Adresse:

00000 DUMMY

Autor:

UNESCO Biosphäre Entlebuch

Organisation:

UNESCO Biosphäre Entlebuch

<https://www.biosphaere.ch/de/>



QR-Code scannen und diese Seite offline speichern, mit Freunden teilen und mehr.

https://s.et4.de/Cbc_d

die in die Höhe ragenden Berner Alpen sind von der Kreuzegg aus zu bestaunen.

Zurück geht es wieder vorbei am Bauernhof zum Speichersee und zur Bergstation Marbachegg. Die Tour kann verkürzt werden, indem man bei der Verzweigung nach dem Speichersee nicht nach rechts abbiegt, sondern auf direktem Weg zur Kreuzegg wandert. So oder so: Zurück auf der Marbachegg wartet die einladende Sonnenterrasse des Berggasthauses.

Spezialtarife für Fussgänger

Während der ganzen Wintersaison fahren Fussgänger für nur 11 Franken auf die Marbachegg und zurück. Mehr Infos.

Merkmale:

Informationen

Einkehrmöglichkeit, Rundweg

Startpunkt:

Marbachegg

Zielpunkt:

Marbachegg

Wegbeschreibung:

Marbachegg - Kreuzegg - Marbachegg

Sicherheitshinweise:

Wir bitten Sie, auf den Winterwanderwegen folgende Punkte zu beachten:

- Bleiben Sie auf den markierten Routen
- Planen Sie genügend Zeit ein und überwachen Sie das Wetter
- Verhalten Sie sich ruhig, so besteht gar die Möglichkeit, Wildtiere zu sehen; beobachten Sie die Tiere aus gebührender Distanz
- Auch Ihre Hunde dürfen bei uns Wintersport treiben, zwingend aber an der Leine
- Nehmen Sie Ihren Abfall zusammen mit Ihren schönen Erinnerungen mit nach Hause.

Wenn Natursporttreibende den Raum der Wildtiere respektieren, braucht es weniger Verbote und Einschränkungen und die Naturlandschaft bleibt offen für echte Naturerlebnisse. Wir bitten Sie um sorgfältige Rücksichtnahme und bedanken uns dafür!

Ausrüstung:

Sportbahnen Marbachegg AG

Dorfstrasse 61

6196 Marbach LU

Tel. +41 (0)34 493 33 88

sportbahnen@marbachegg.ch

www.marbachegg.ch

Schneesport Pavillon

Dorfstrasse 63 (bei Talstation)

6196 Marbach

Tel. +41 (0)34 493 34 00

info@skischule-marbachegg.ch

www.skischule-marbachegg.ch

Vermietung auf Voranmeldung.

Tipp des Autors:

Geniessen Sie die prächtige Aussicht auf der Sonnenterrasse des Berggasthaus Marbachegg!

Anfahrt:

Die UNESCO Biosphäre Entlebuch liegt im Herzen der Schweiz, zentral zwischen Bern und Luzern. Sie erreichen Marbach über die Hauptstrasse 10 Richtung Wiggen (Escholzmatt) und von dort nach Marbach. Von Thun gelangen Sie über den Schallenberg nach Marbach.

Planen Sie Ihre Route mit Hilfe des Google Routenplaners.

Parken:

Ein kostenloser Parkplatz steht bei den Sportbahnen Marbachegg zur Verfügung.

Öffentliche Verkehrsmittel:

Mit dem öffentlichen Verkehr erreichen Sie Marbach via Escholzmatt (Bahnlinie Bern-Luzern. Ab Escholzmatt fahren Sie mit den Postauto bis nach Marbach "Talstation").

Planen Sie Ihre Reise mit dem SBB Online Fahrplan.

Literatur:

Schneeschuhtrails & Winterwanderwege von Escholzmatt-Marbach
Tourismus.

Weitere Infos / Links:

Escholzmatt-Marbach Tourismus

Tourismusbüro Marbach

Dorfstrasse 61

6196 Marbach

+41 (0)34 493 38 04

marbach@em-tourismus.ch

www.escholzmatt-marbach-tourismus.ch

Beim Tourismusbüro Escholzmatt-Marbach sind auch geführte
Schneeschuhtour à ca. 2 Stunden inkl. Schneeschuh-Miete und
Gondelbahnfahrt auf die Marbachegg buchbar.

