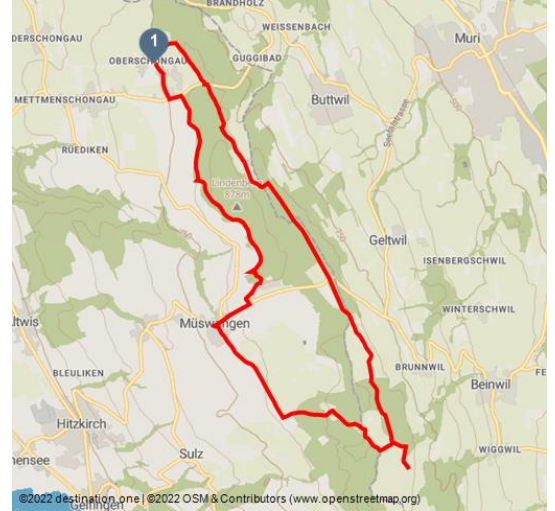











Schongau - Horben - Schongau



Aussicht Horben - © Seetal Tourismus, Foto: Christian Perret



Tourdaten:

 medium Schwierigkeit	 17,6 km Distanz	 4 h 39 min Dauer	 188 m Höhenmeter (aufsteigend)
 187 m Höhenmeter (absteigend)	 858 m Höchster Punkt	 743 m Niedrigster Punkt	

Empfohlene Jahreszeiten:

JAN	FEB	MRZ	APR	MAI	JUN
JUL	AUG	SEP	OKT	NOV	DEZ

Die Rundwanderung startet in Oberschongau bei der Kirche und führt Sie durch den Wald auf dem Lindenberg zur Alpwirtschaft Horben. Die Alpwirtschaft liegt auf 800 m. ü. M. und belohnt Sie mit feinem Essen und Desserts. Weiter genießen Sie bei guter Sicht ein wunderschönes Panorama. Der Alpenzeiger in der Nähe der Alpwirtschaft zeigt Ihnen auf, welche Berge zu sehen sind. Anschliessend wandern Sie durch den Sulzer Wald zum Sulzer Kreuz. Dort führt der Weg über eine sonnige Matte nach Müswangen. Das Gasthaus Hämikerberg mit toller Aussicht in die Zentralschweizer und Berner Alpen lädt Sie zum Geniessen des Sonnenuntergangs ein. Zum Schluss wandern Sie dem Waldrand entlang zurück nach Oberschongau.



Bewertungen:

★★☆☆☆ Kondition

Adresse:

6288 Schongau

Autor:

Seetal Tourismus

Organisation:

Seetal Tourismus

<https://www.seetal-tourismus.ch/>



QR-Code scannen und diese Seite offline speichern, mit Freunden teilen und mehr.

https://s.et4.de/BQc_d

Tipp: auf der Webcam der Alpwirtschaft Horben (www.horben.ch) sehen Sie im Herbst/Winter ob der Horben nebfrei ist!

Merkmale:

Informationen

Familienfreundlich, Einkehrmöglichkeit, Rundweg

Startpunkt:

Oberschongau, Kirche

Zielpunkt:

Oberschongau, Kirche

Wegbeschreibung:

Oberschongau - Horben - Sulzer Wald - Sulzer Kreuz - Müswangen -
Oberschongau

Tipp des Autors:

- Alpwirtschaft Horben: www.horben.ch
- Gasthaus Hämikerberg: www.gasthaus-haemikerberg.ch
- BnB Swiss Seasons in Schongau: www.swiss-seasons.com

Öffentliche Verkehrsmittel:

Schongau, Oberschongau

Karte/Karten:

Landeskarte 1:25'000 (Bundesamt für Landestopografie swisstopo) Blatt
Hitzkirch und Hochdorf

Wanderkarte 1:50'000 (Bundesamt für Landestopografie swisstopo) Blatt
Zürich und Rotkreuz

Weitere Infos / Links:

Seetal Tourismus

Niederlenzerstrasse 25

5600 Lenzburg

+41 (0)41 920 45 29

info@seetaltourismus.ch

www.seetaltourismus.ch

More information: www.luzern.com | shop.luzern.com

