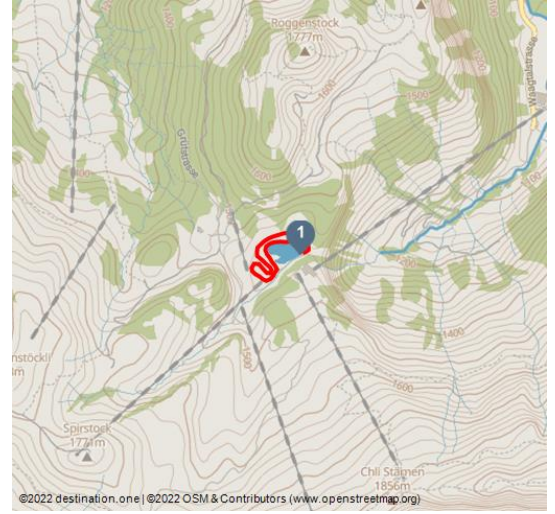










Seebliboden Hoch-Ybrig



Langlauf in herrlicher Winterlandschaft - © Einsiedeln-Ybrig-Zürichsee AG



Tourdaten:

 leicht Schwierigkeit	 1,5 km Distanz	 0 h 24 min Dauer	 12 m Höhenmeter (aufsteigend)
 12 m Höhenmeter (absteigend)	 1443 m Höchster Punkt	 1431 m Niedrigster Punkt	

Einsiedeln, Ybrig, Zürichsee.

Empfohlene Jahreszeiten:

JAN	FEB	MRZ	APR	MAI	JUN
JUL	AUG	SEP	OKT	NOV	DEZ

Kleiner Rundkurs um den Seeblisee in idyllischer Landschaft.

Auf dem Seebliboden, rund drei Minuten von der Bergstation der Luftseilbahn Weglosen-Seebli entfernt, erstreckt sich ein kleiner, 1,5 km langer Rundkurs um den Seeblisee, der nur wenige Höhenmeter aufweist.

Startpunkt:

Seebliboden

Zielpunkt:

Bewertungen:

- ★★★★☆ Panorama
- ★☆☆☆☆ Kondition

Adresse:

8842 Hoch-Ybrig

Autor:

Einsiedeln-Ybrig-Zürichsee Tourismus

Organisation:

Einsiedeln-Ybrig-Zürichsee
<https://www.eyz.swiss/de/>

Seebliboden

Tipp des Autors:

Tagesaktueller Loipenbericht unter www.studen-sz.ch



QR-Code scannen und diese Seite offline speichern, mit Freunden teilen und mehr.

<https://s.et4.de/GJ-0d>

Anfahrt:

Von der Autobahn A3, an der Ausfahrt Richterswil-Samstagern ausfahren, weiter via Samstagern, Schindellegi, Biberbrugg, Umfahrung Einsiedeln, Gross, Euthal, Unteriberg nach Hoch-Ybrig Weglosen. Die Zufahrtsstrasse von Oberiberg nach Fuederegg ist mit einem Fahrverbot belegt!

Parken:

Für die Benützer der Luftseilbahn gratis

Öffentliche Verkehrsmittel:

Mit dem Zug bis nach Einsiedeln, weiter mit dem Postauto bis Bushaltestelle Hoch-Ybrig, Talst. Weglosen.

Weitere Infos / Links:

www.studen-sz.ch

